

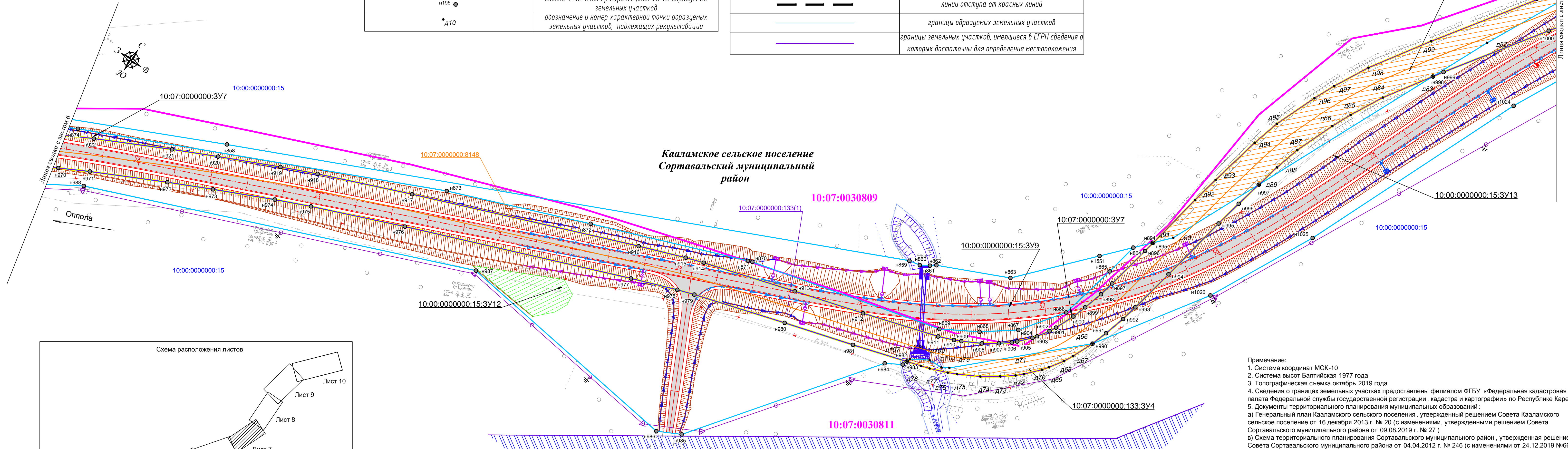
УСЛОВНЫЕ ОБОЗНАЧЕНИЯ:

	срезка грунта для обеспечения видимости, срезка вала
	граница утвержденного проекта планировки территории в составе с проектом межевания территории линейного объекта на строительство межселового газопровода от ГРС Сортавала - с.Хелюля - п.Раутаканас - п.Хелюля - п.Ряптю - п.Кааламо - п.Рускеала - п.Партала с отводом на п.Лахденкюля, п.Маткаселя и п.Пуйккола Сортавальского района Республики Карелия (утвержден распоряжением Администрации Сортавальского муниципального района от 11.08.2016 №83)
	земельные участки, подлежащие рекультивации

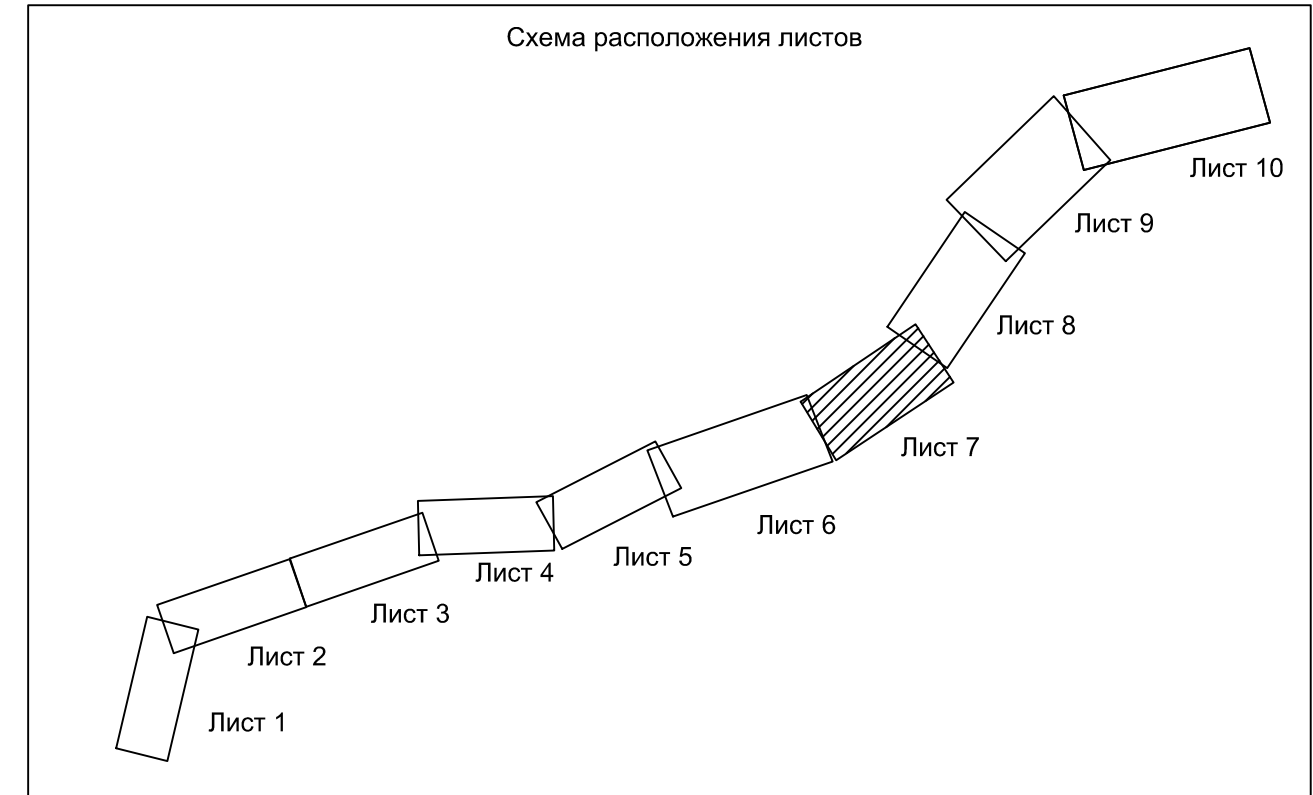
	ось проектируемой автомобильной дороги
	проектируемая автомобильная дорога
	труда водопропускная
	продольные водоотводные лотки
	опора освещения
	локальные очистные сооружения (ЛОС)
	водонепроницаемые каналы от ЛОС
	водопропускной лоток
	проектируемая линия связи
	обозначение и номер характерной точки образуемых земельных участков
	обозначение и номер характерной точки образуемых земельных участков, подлежащих рекультивации

	10:07:0030606:28	обозначение кадастрового номера земельного участка
	10:00:0000000:15	обозначение кадастрового номера ранее учтенного земельного участка
	10:07:0030602:193	обозначение кадастрового номера объекта капитального строительства
	10:07:0030106	номер кадастрового квартала
	10:07:0030606:28:3У2	условный номер образуемого земельного участка, предназначенного для размещения линейного объекта
	10:07:0030606:3У11	условный номер образуемого земельного участка, предназначенных для размещения линейных, подлежащих реконструкции в связи с изменением их местоположения
		существующая линия электропередач 0,4 кВ
		существующая линия электропередач 6 кВ
		существующая кабельная линия связи
		устанавливаемые красные линии
		линии отступа от красных линий
		границы образуемых земельных участков
		границы земельных участков, имеющиеся в ЕГРН сведения о которых достаточны для определения местоположения

	граница учтенных земельных участков, имеющиеся в ЕГРН сведения о которых не достаточны для определения их местоположения
	обозначение объектов капитального строительства, сведения о которых содержатся в ЕГРН
	граница кадастровых кварталов
	граница существующей полосы отвода автомобильной дороги Оппола-Рускеала

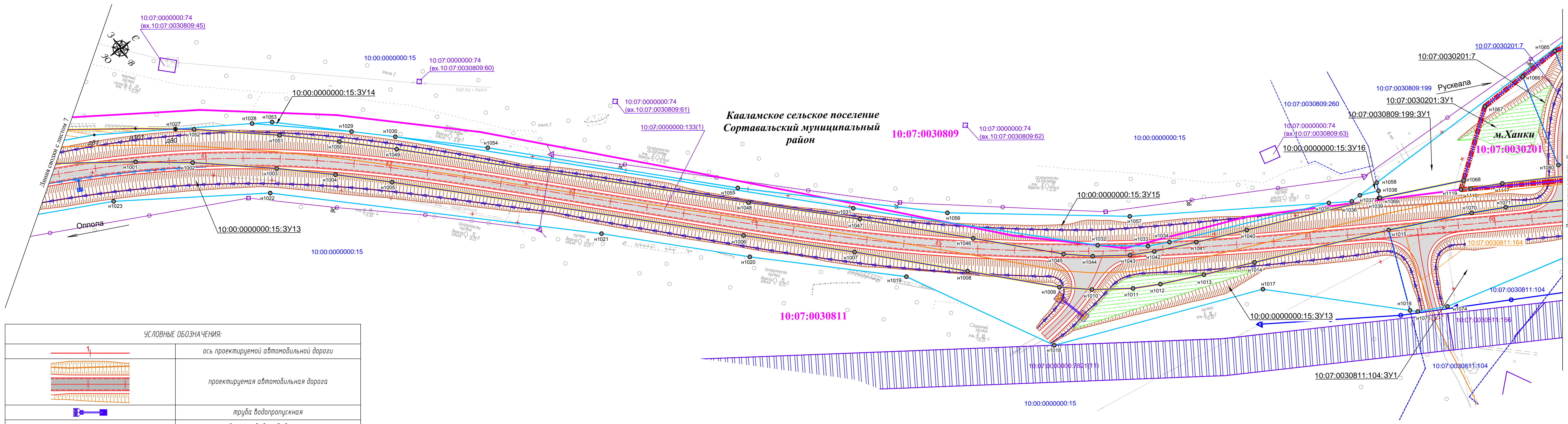


Согласовано
Взвеш. инв. №
Листы и дата
Инв. № листа



Примечание:
 1. Система координат МСК-10
 2. Система высот Балтийская 1977 года
 3. Топографическая съемка октябрь 2019 года
 4. Сведения о границах земельных участков предоставлены филиалом ФГБУ «Федеральная кадастровая палата Федеральной службы государственной регистрации, кадастра и картографии» по Республике Карелия
 5. Документы территориального планирования муниципальных образований:
 а) Генеральный план Кааламского сельского поселения, утвержденный решением Совета Кааламского сельского поселения от 16 декабря 2013 г. № 20 (с изменениями, утвержденными решением Совета Сортавальского муниципального района от 09.08.2019 г. № 27)
 в) Схема территориального планирования Сортавальского муниципального район, утвержденная решением Совета Сортавальского муниципального района от 04.04.2012 г. № 246 (с изменениями от 24.12.2019 №66)

95-ПИР/19-ДПТ.1.5. ГЧ				
«Реконструкция участка автомобильной дороги Оппола-Рускеала, км 58 - км 68»				
Изм.	Колуч.	Лист.	Подп.	Дата
Разработал	Крылова А.И.			10.09.20
Проверил	Зайцева В.А.			10.09.20
Н.контр.	Шанина И.В.			10.09.20
Проект межевания территории			Стадия	Лист
Чертеж межевания территории М1:1000			П	7
			ООО «СтройПроект»	

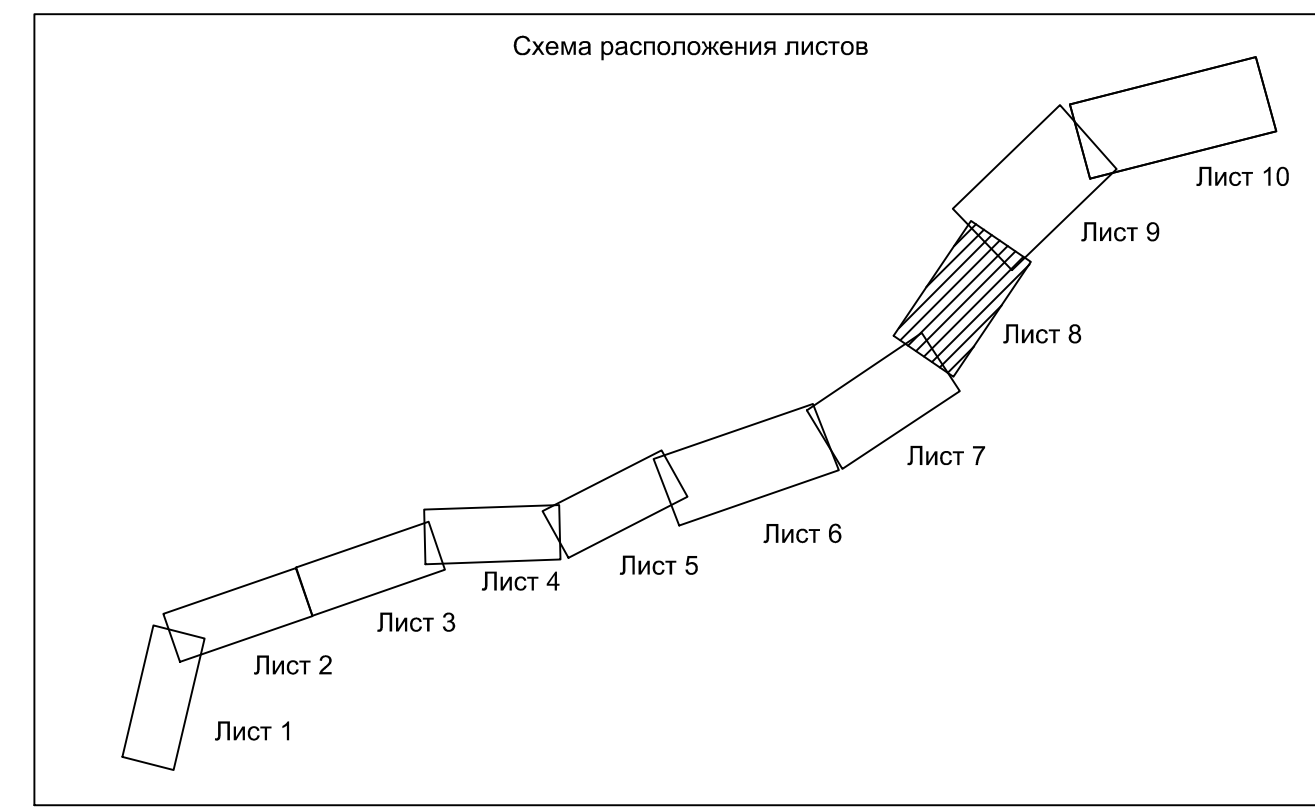


**Кааламское сельское поселение
Сортавальский муниципальный район**

УСЛОВНЫЕ ОБОЗНАЧЕНИЯ:

	ось проектируемой автомобильной дороги
	проектируемая автомобильная дорога
	труба водопропускная
	продольные водоотводные лотки
	опора освещения
	локальные очистные сооружения (ЛОС)
	водонепроницаемые каналы от ЛОС
	проектируемая линия электропередач 0,4 кВ
	проектируемая линия связи
	обозначение и номер характерной точки образуемых земельных участков
	обозначение кадастрового номера земельного участка
	обозначение кадастрового номера ранее учтенного земельного участка
	обозначение кадастрового номера объекта капитального строительства
	номер кадастрового квартала
	условный номер образуемого земельного участка, предназначенного для размещения линейного объекта
	условный номер образуемого земельного участка, предназначенных для размещения линейных, подлежащих реконструкции в связи с изменением их местоположения
	существующая линия электропередач 0,4 кВ
	существующая линия электропередач 6 кВ
	существующая кабельная линия связи
	устанавливаемые красные линии


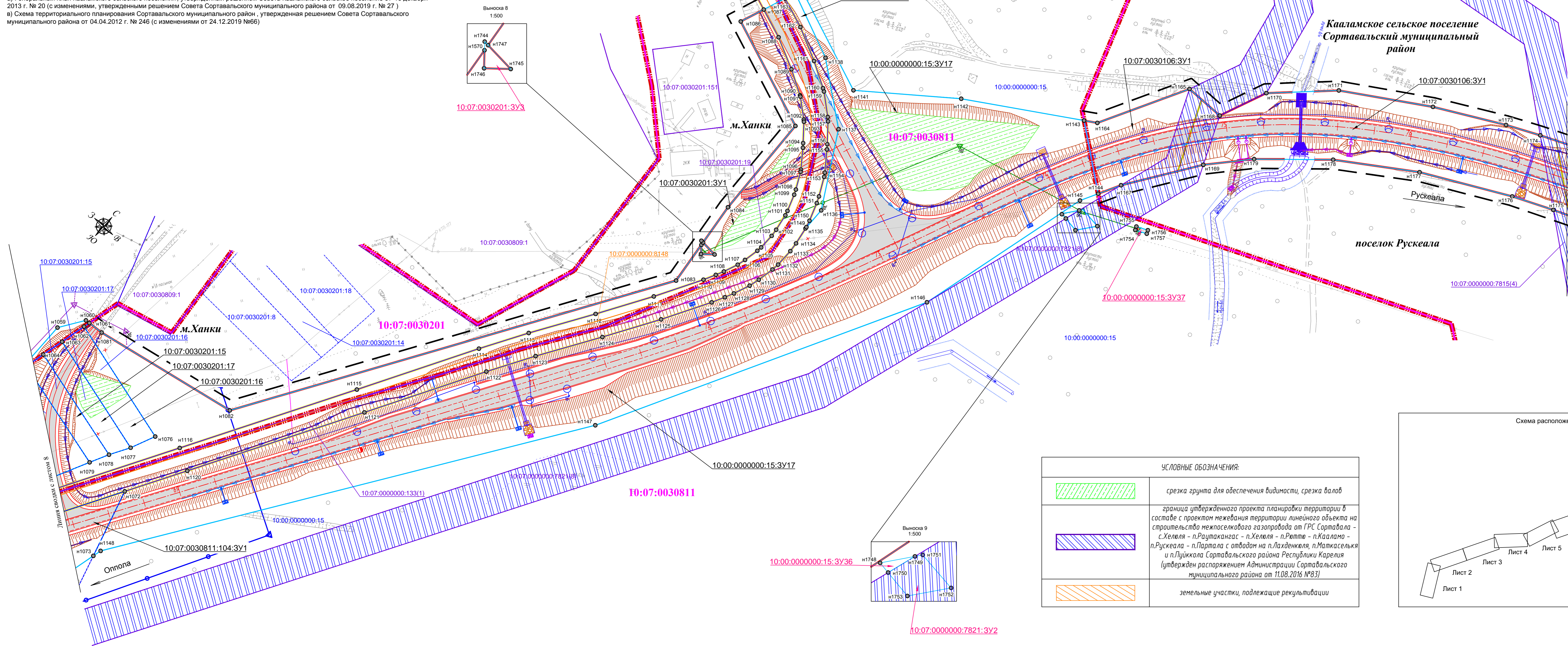
	линии отступа от красных линий
	границы образуемых земельных участков
	границы земельных участков, имеющиеся в ЕГРН сведения о которых достаточны для определения местоположения
	граница ранее учтенных земельных участков, имеющиеся в ЕГРН сведения о которых не достаточны для определения их местоположения
	обозначение объектов капитального строительства, сведения о которых содержатся в ЕГРН
	граница кадастровых кварталов
	граница существующей полосы отвода автомобильной дороги Оппола-Рускеала
	срезка грунта для обеспечения видимости, срезка вала
	граница утвержденного проекта планировки территории в составе с проектом межевания территории линейного объекта на строительство межпоселкового газопровода от ГРС Сортавала - с.Хелюля - п.Раутакангас - п.Хелюля - п.Ряуття - п.Кааламо - п.Рускеала - п.Партала с отводом на п.Лахденкюля, п.Маткаселя и п.Пуйккола Сортавальского района Республики Карелия (утвержден распоряжением Администрации Сортавальского муниципального района от 11.08.2016 №83)
	земельные участки, подлежащие рекультивации
	граница муниципальных образований



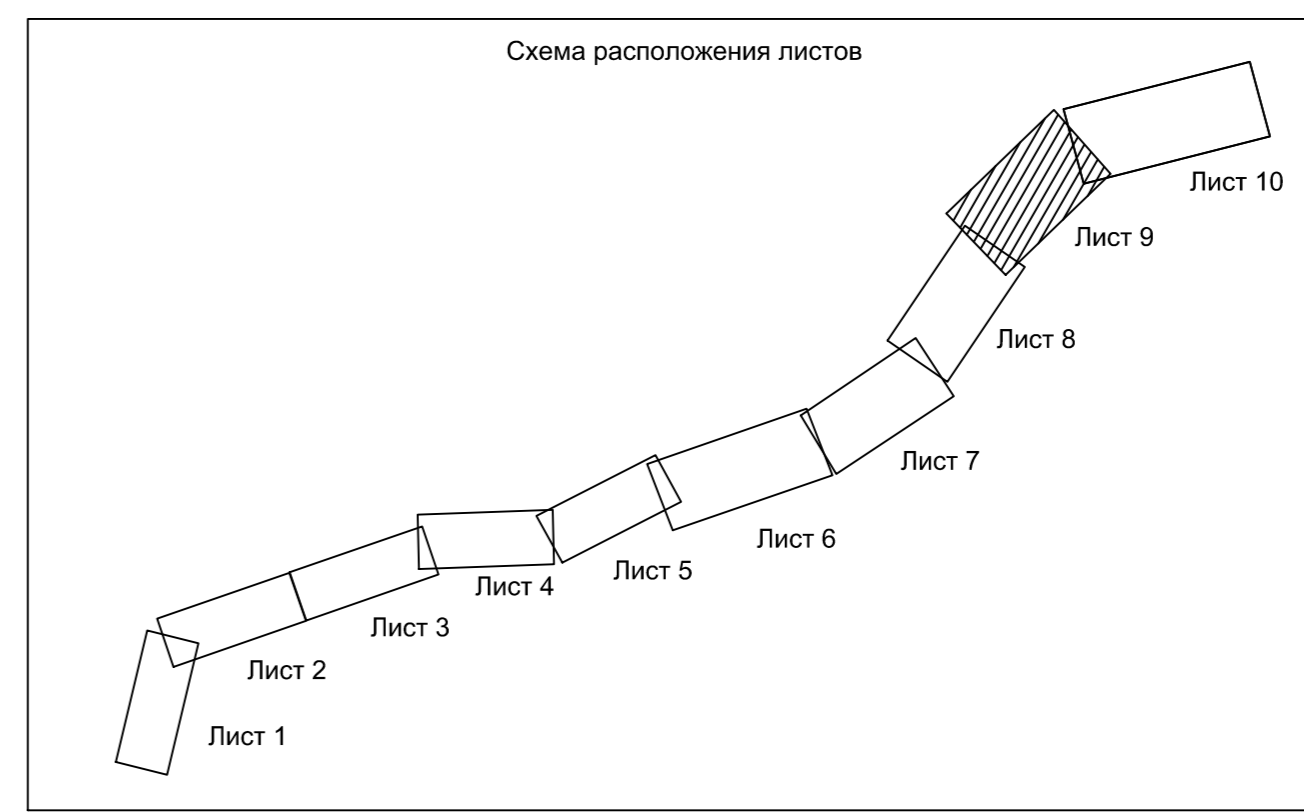
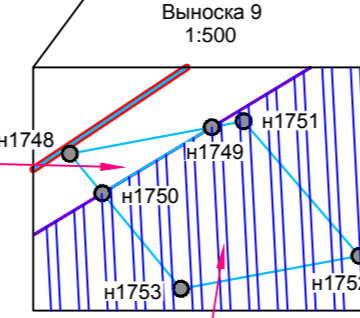
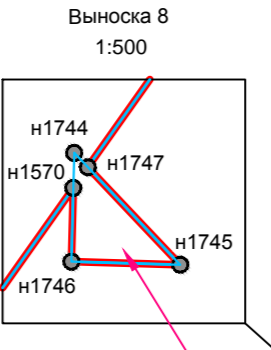
Примечание:
 1. Система координат МСК-10
 2. Система высот Балтийская 1977 года
 3. Топографическая съемка октябрь 2019 года
 4. Сведения о границах земельных участках предоставлены филиалом ФГБУ «Федеральная кадастровая палата Федеральной службы государственной регистрации, кадастра и картографии» по Республике Карелия
 5. Документы территориального планирования муниципальных образований:
 а) Генеральный план Кааламского сельского поселения, утвержденный решением Совета Кааламского сельского поселения от 16 декабря 2013 г. № 20 (с изменениями, утвержденными решением Совета Сортавальского муниципального района от 09.08.2019 г. № 27)
 в) Схема территориального планирования Сортавальского муниципального район, утвержденная решением Совета Сортавальского муниципального района от 04.04.2012 г. № 246 (с изменениями от 24.12.2019 №66)

95-ПИР/19-ДПТ.5. ГЧ				
«Реконструкция участка автомобильной дороги Оппола-Рускеала, км 58 - км 68»				
Изм.	Кол.уч.	Лист	Док.	Подпись
Разработал	Крылова А.И.	10.09.20	10.09.20	10.09.20
Проверил	Зайцева В.А.	10.09.20	10.09.20	10.09.20
Н.контр.	Шанина И.В.	10.09.20	10.09.20	10.09.20
Проект межевания территории			Стадия	Лист
Чертеж межевания территории М:1000			П	8
			ООО «СтройПроект»	

Примечание:
 1. Система координат МСК-10
 2. Система высот Балтийская 1977 года
 3. Топографическая съемка октябрь 2019 года
 4. Сведения о границах земельных участков предоставлены филиалом ФГБУ «Федеральная кадастровая палата Федеральной службы государственной регистрации, кадастра и картографии» по Республике Карелия
 5. Документы территориального планирования муниципальных образований:
 а) Генеральный план Кааламского сельского поселения, утвержденный решением Совета Кааламского сельского поселения от 16 декабря 2013 г. № 20 (с изменениями, утвержденными решением Совета Сортавальского муниципального района от 09.08.2019 г. № 27)
 в) Схема территориального планирования Сортавальского муниципального района, утвержденная решением Совета Сортавальского муниципального района от 04.04.2012 г. № 246 (с изменениями от 24.12.2019 №66)



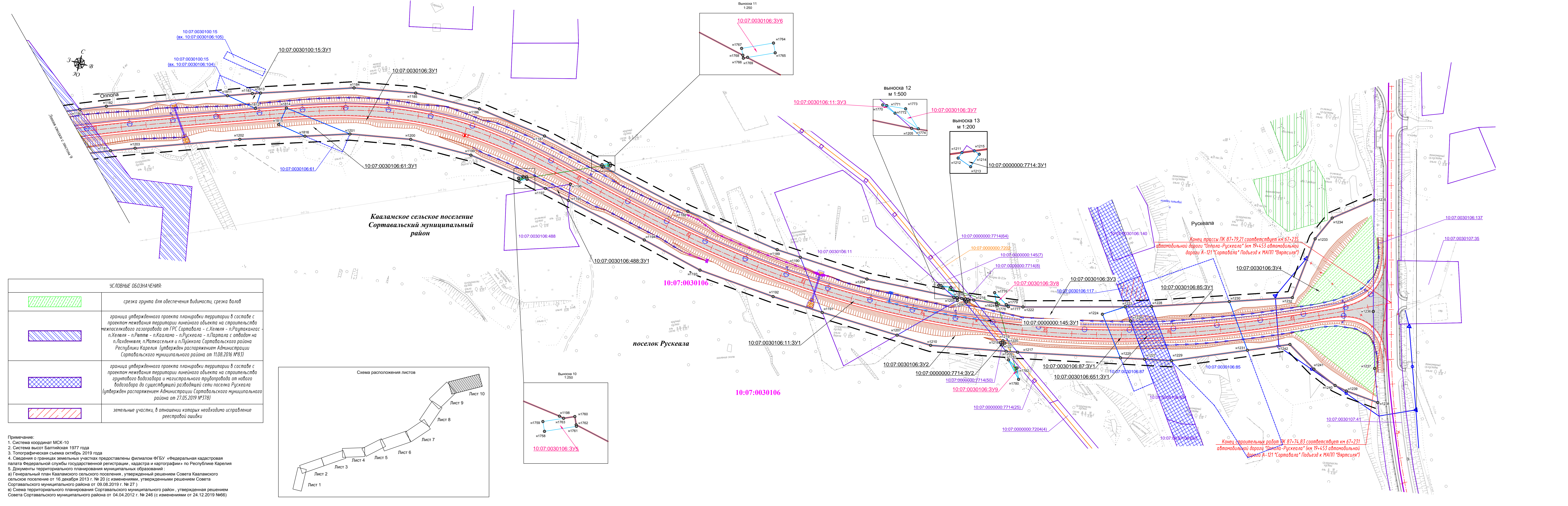
Составлено
 Выпущено
 Проверено
 Инж. №



УСЛОВНЫЕ ОБОЗНАЧЕНИЯ:	
	срезка грунта для обеспечения видимости, срезка вала
	граница утвержденного проекта планировки территории в составе с проектом межевания территории линейного объекта на строительство межпоселкового газопровода от ГРС Сортавала - с.Хельвия - п.Раутаканас - п.Хельвия - п.Ревта - п.Каалама - п.Рускеала - п.Парталя с отводом на п.Лахденжелла, п.Маткаселья и п.Пуйжикола Сортавальского района Республики Карелия (утвержден распоряжением Администрации Сортавальского муниципального района от 11.08.2016 №83)
	земельные участки, подлежащие рекультивации

УСЛОВНЫЕ ОБОЗНАЧЕНИЯ:		103
	ось проектируемой автомобильной дороги	
	проектируемая автомобильная дорога	
	труба водопропускная	
	продольные водоотводные лотки	
	опора освещения	
	локальные очистные сооружения (ЛОС)	
	водонепроницаемые каналы от ЛОС	
	водопропускной лоток	
	проектируемая линия электропередач 0,4 кВ	
	проектируемая линия электропередач 10 кВ	
	проектируемая линия связи	
	проектируемый футляр перспективного газопровода	
	обозначение и номер характерной точки образуемых земельных участков	
	обозначение кадастрового номера земельного участка	
	обозначение кадастрового номера ранее учтенного земельного участка	
	обозначение кадастрового номера объекта капитального строительства	
	номер кадастрового квартала	
	условный номер образуемого земельного участка, предназначенного для размещения линейного объекта	
	условный номер образуемого земельного участка, предназначенных для размещения линейных, подлежащих реконструкции в связи с изменением их местоположения существующая линия электропередач 0,4 кВ	
	существующая линия электропередач 6 кВ	
	существующая кабельная линия связи	
	линии отступа от красных линий	
	границы образуемых земельных участков	
	границы земельных участков, имеющиеся в ЕГРН сведения о которых достаточны для определения местоположения	
	граница ранее учтенных земельных участков, имеющиеся в ЕГРН сведения о которых не достаточны для определения их местоположения	
	обозначение объектов капитального строительства, сведения о которых содержатся в ЕГРН	
	граница кадастровых кварталов	
	граница муниципальных образований	
	граница существующей полосы отвода автомобильной дороги Оптала-Рускеала	

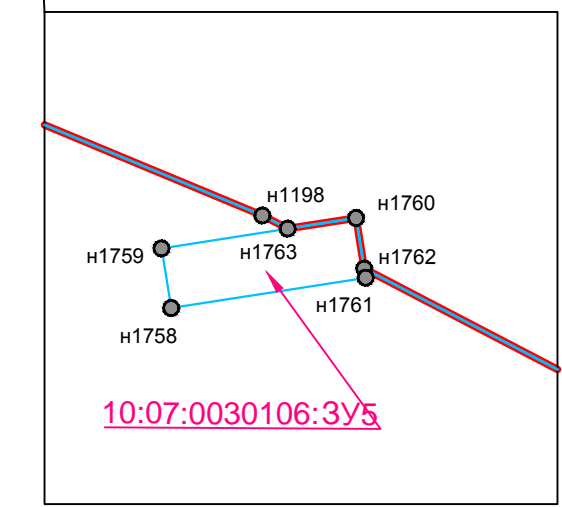
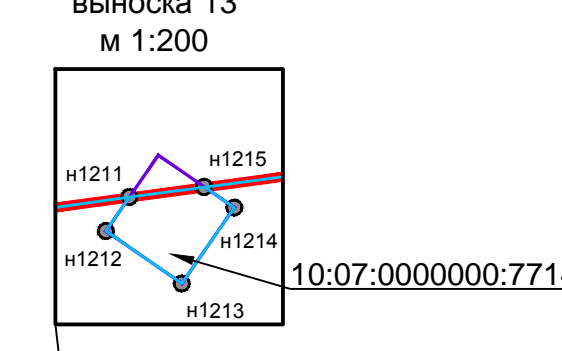
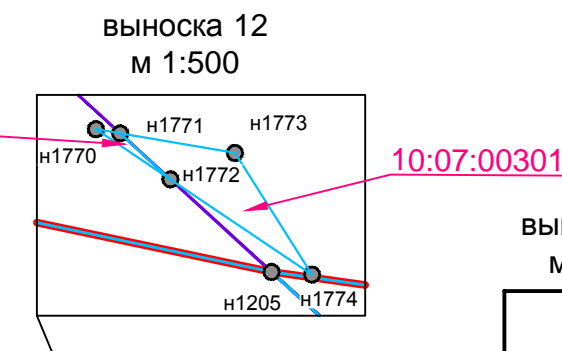
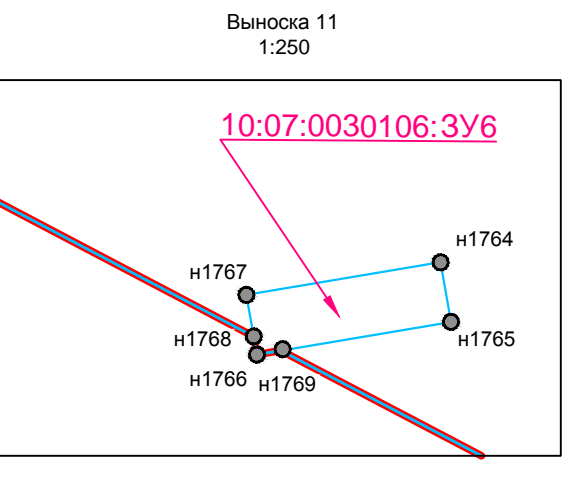
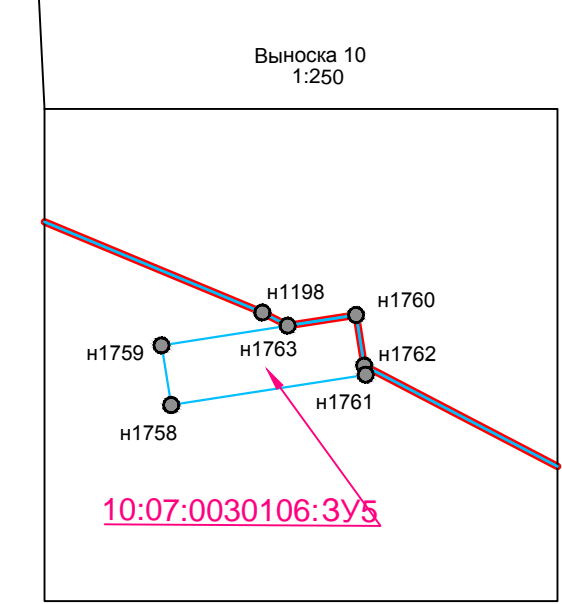
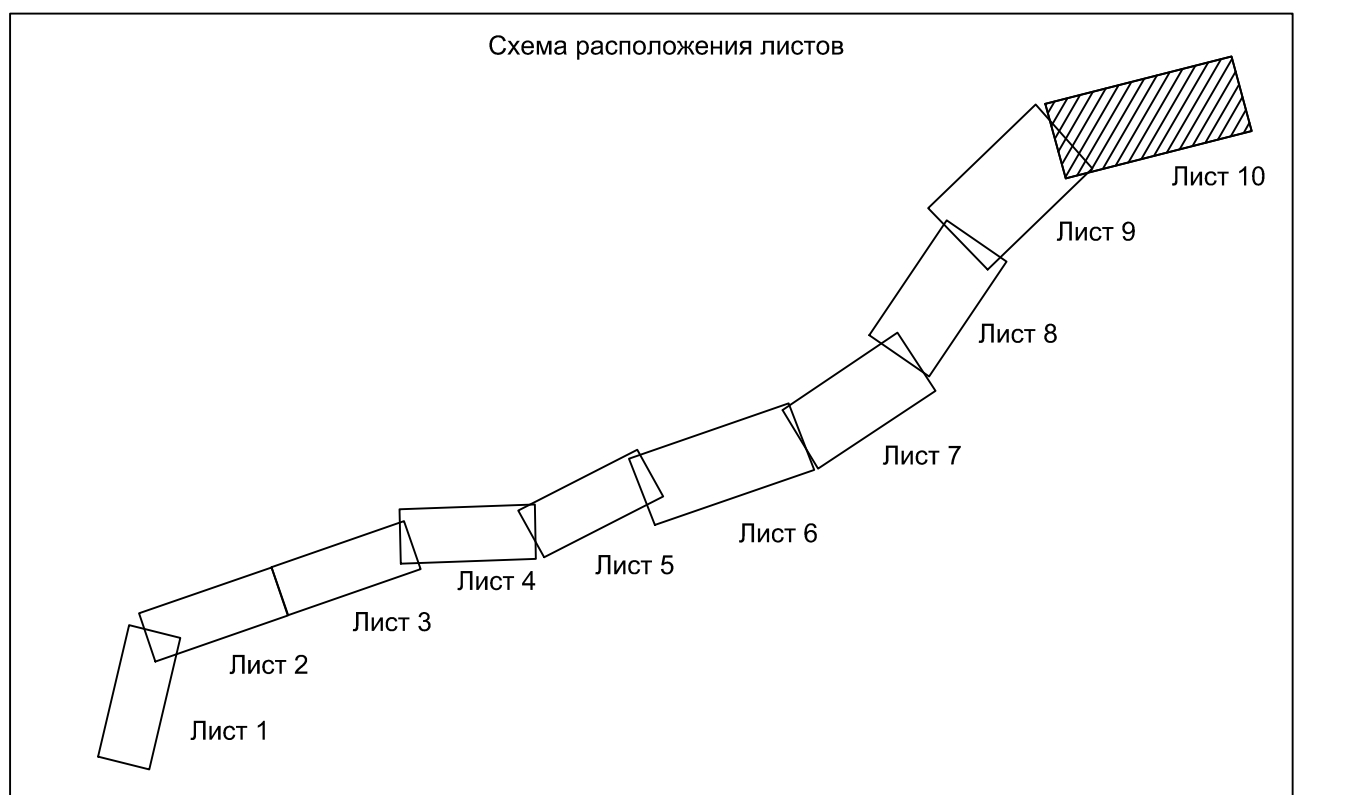
95-ПИР/19-ДПТ.5. ГЧ				
«Реконструкция участка автомобильной дороги Оптала-Рускеала, км 58 - км 68»				
Изм.	Колуч.	Лист	Изд.	Подпись
Разработал	Крылова А.И.	1	1	10.09.21
Проверил	Зайцева В.А.	1	1	10.09.21
Инж. №	Шанова И.В.	1	1	10.09.21
Проект межевания территории		Лист	Листов	
		7	9	
Чертеж межевания территории		000 "СтройПроект"		
		М:1000		



УСЛОВНЫЕ ОБОЗНАЧЕНИЯ:

	срезка грунта для обеспечения видимости, срезка вала
	граница утвержденного проекта планировки территории в составе с проектом межевания территории линейного объекта на строительство межпоселкового газопровода от ГРС Сорвала - с.Хелюля - п.Раупамяккес - п.Хелюля - п.Ратта - п.Каалама - п.Рускеала - п.Партала с отводом на п.Лаккенляя, п.Маткаселья и п.Пуйккала Сорвального района Республики Карелия (утвержден распоряжением Администрации Сорвального муниципального района от 11.08.2016 №83)
	граница утвержденного проекта планировки территории в составе с проектом межевания территории линейного объекта на строительство грунтового водозабора и магистрального трубопровода от нового водозабора до существующей разводящей сети поселка Рускеала (утвержден распоряжением Администрации Сорвального муниципального района от 27.05.2019 №378)
	земельные участки, в отношении которых необходимо исправление реестровой ошибки

Примечание:
 1. Система координат МСК-10
 2. Система высот Балтийская 1977 года
 3. Топографическая съемка октябрь 2019 года
 4. Сведения о границах земельных участках предоставлены филиалом ФГБУ «Федеральная кадастровая палата Федеральной службы государственной регистрации, кадастра и картографии» по Республике Карелия
 5. Документы территориального планирования муниципальных образований:
 а) Генеральный план Кааламского сельского поселения, утвержденный решением Совета Кааламского сельского поселения от 16 декабря 2013 г. № 20 (с изменениями, утвержденными решением Совета Сорвального муниципального района от 09.08.2019 г. № 27)
 в) Схема территориального планирования Сорвального муниципального района, утвержденная решением Совета Сорвального муниципального района от 04.04.2012 г. № 246 (с изменениями от 24.12.2019 №66)



УСЛОВНЫЕ ОБОЗНАЧЕНИЯ:

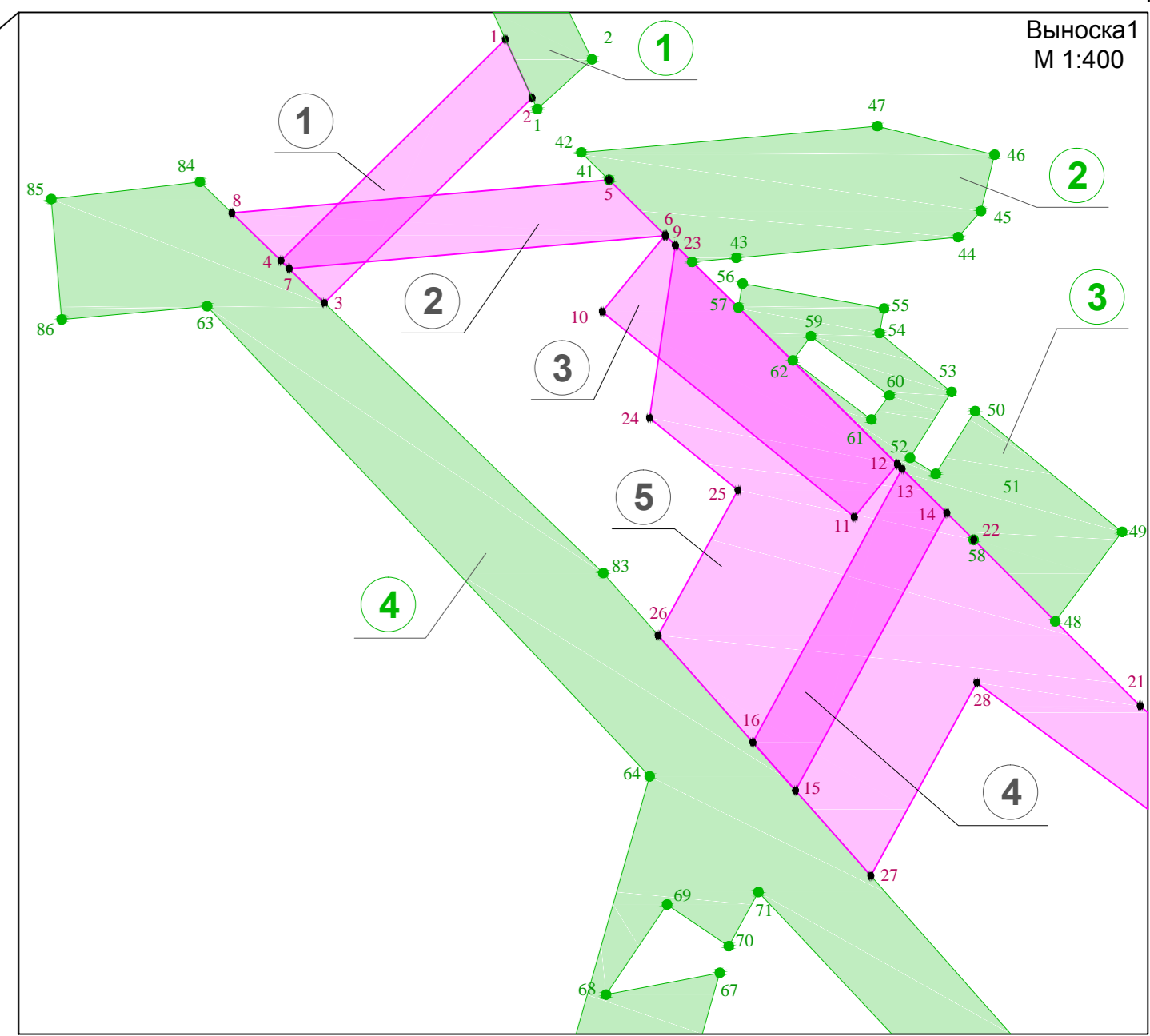
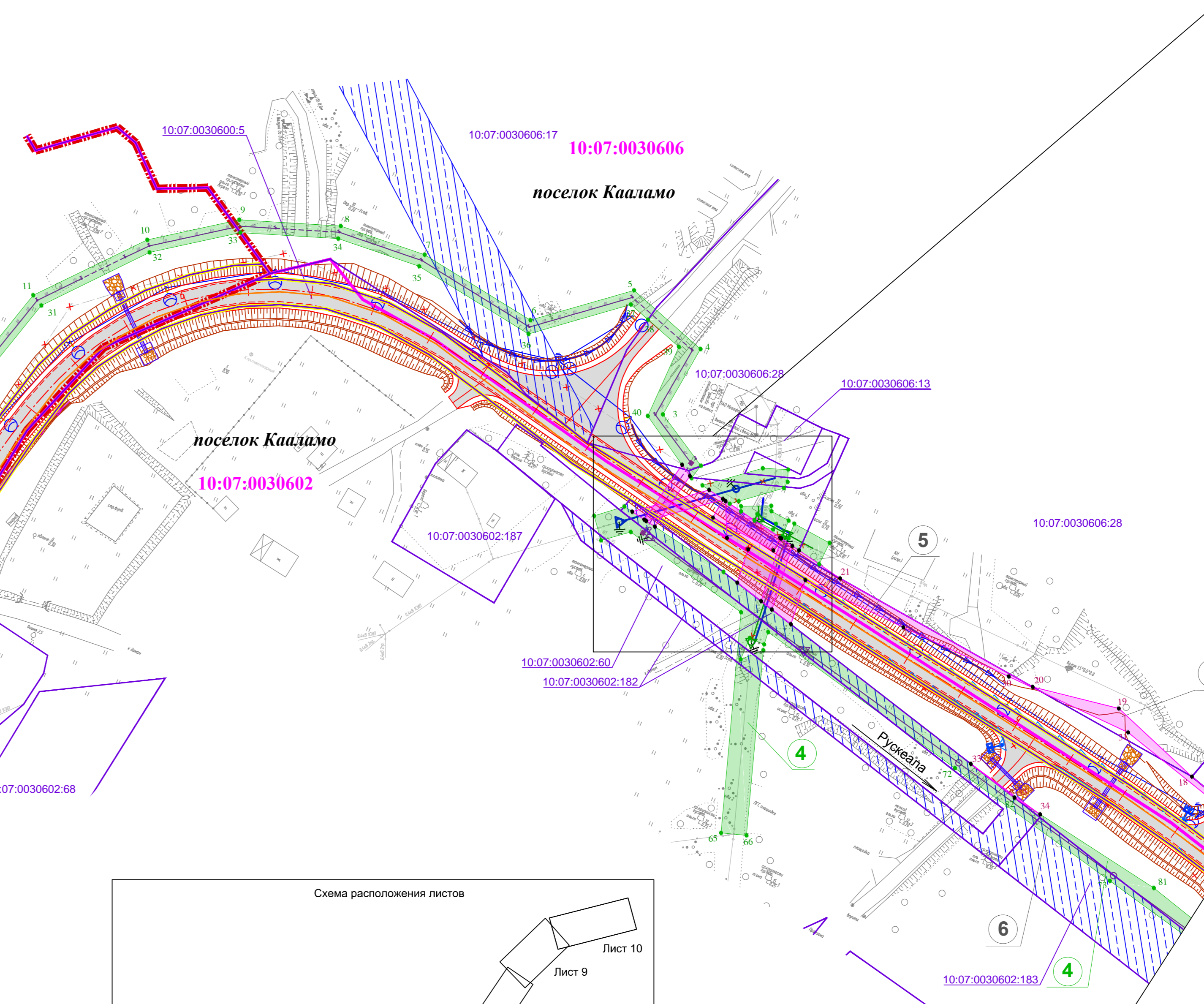
	ось проектируемой автомобильной дороги
	проектируемая автомобильная дорога
	труба водопроводная
	правильные водоотводные лотки
	опора освещения
	местные очистные сооружения (ЛОС)
	водонепроницаемые каналы от ЛОС
	водопроводный лоток
	проектируемая линия электропередач 0,4 кВ
	проектируемая линия электропередач 10 кВ
	проектируемый футляр перспективного газопровода
	сетчатое ограждение
	обозначение и номер характерной точки образующих земельных участков
	10:07:0030606:28 обозначение кадастрового номера земельного участка
	10:00:0000000:15 обозначение кадастрового номера ранее учтенного земельного участка
	10:07:0030602:193 обозначение кадастрового номера объекта капитального строительства
	10:07:0030106 номер кадастрового квартала
	10:07:0030606:28:3У2 условный номер образуемого земельного участка, предназначенного для размещения линейного объекта
	10:07:0030606:3У11 условный номер образуемого земельного участка, предназначенных для размещения линейных, подлежащих реконструкции в связи с изменением их местоположения существующая линия электропередач 0,4 кВ
	существующая линия электропередач 6 кВ
	существующая кабельная линия связи
	устанавливаемые красные линии
	линии отступа от красных линий
	границы образуемых земельных участков
	границы земельных участков, имеющиеся в ЕГРН сведения о которых достаточны для определения местоположения
	граница ранее учтенных земельных участков, имеющиеся в ЕГРН сведения о которых не достаточны для определения их местоположения
	обозначение объектов капитального строительства, сведения о которых содержатся в ЕГРН
	граница кадастровых кварталов
	границы земельных участков, образование которых предусматривается на основании утвержденной схемы расположения земельного участка на кадастровом плане территории

95-П/Р/19-ДП/1.5. ГЧ				
«Реконструкция участка автомобильной дороги Оппола-Рускеала, км 58 - км 66»				
Изм.	Квал.ч.	Лист	Мок.	Подпись
Разработал	Крылова А.И.	10.09.21		
Проверил	Защевва В.А.	10.09.21		
Исполн.	Шанина И.В.	10.09.21		
Проект межевания территории				
Страница	Лист	Листов		
7	10			
Чертеж межевания территории М:1000				
ООО «СтройПроект»				

УСЛОВНЫЕ ОБОЗНАЧЕНИЯ:	
	ось проектируемой автомобильной дороги
	проектируемая автомобильная дорога
	труба водопропускная
	продольные водоотводные лотки
	опора освещения
	локальные очистные сооружения (ЛОС)
	водонепроницаемые каналы от ЛОС
	водопропускной лоток
	проектируемая линия электропередач 0,4 кВ

	проектируемая линия электропередач 10 кВ
	проектируемая линия связи
10:07:0030606:28	обозначение кадастрового номера земельного участка
10:00:0000000:15	обозначение кадастрового номера ранее учтенного земельного участка
10:07:0030602:193	обозначение кадастрового номера объекта капитального строительства
10:07:0030106	номер кадастрового квартала
	существующая линия электропередач 0,4 кВ
	существующая линия электропередач 6 кВ
	существующая кабельная линия связи
	границы земельных участков, имеющиеся в ЕГРН сведения о которых достаточны для определения местоположения
	граница ранее учтенных земельных участков, имеющихся в ЕГРН сведения о которых не достаточны для определения их местоположения

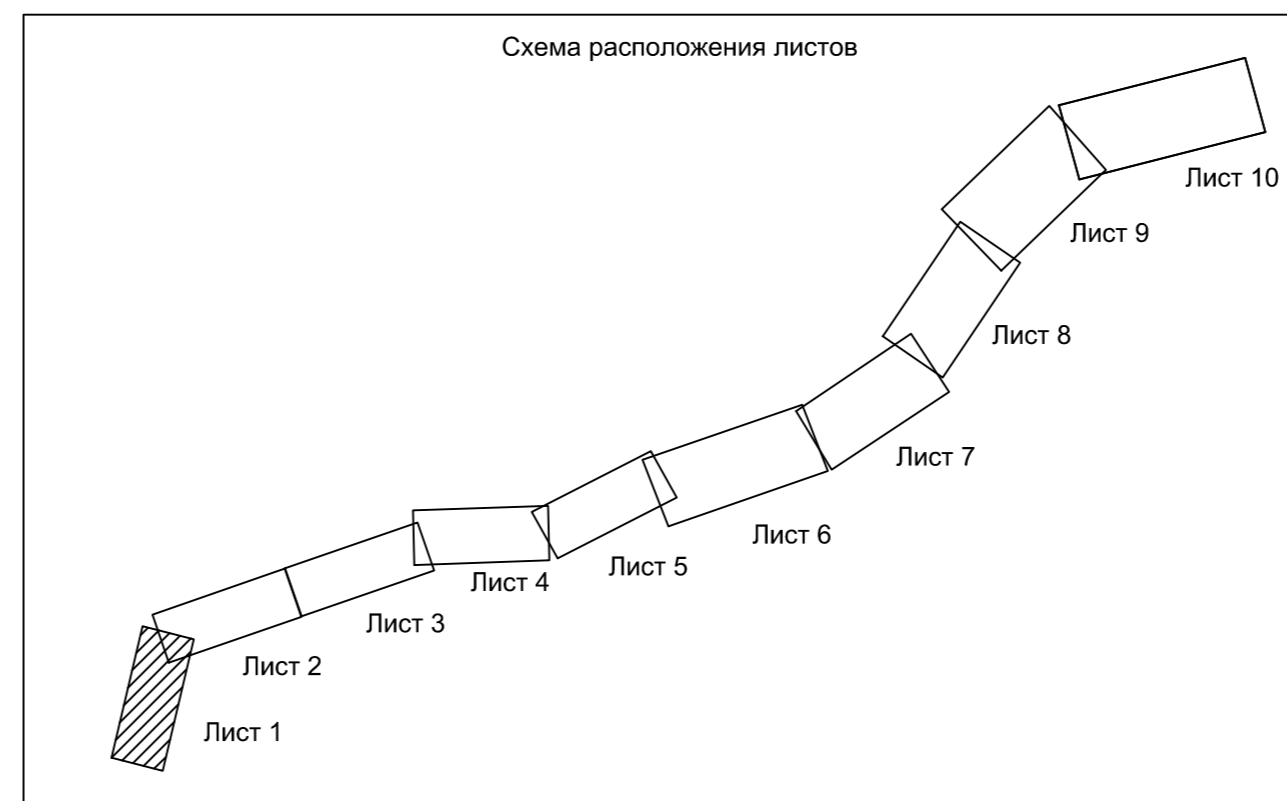
	обозначение объектов капитального строительства, сведения о которых содержатся в ЕГРН
	граница кадастровых кварталов
	граница существующей полосы отвода автомобильной дороги Оппола-Рускеала
	граница утвержденного проекта планировки территории в составе с проектом межевания территории линейного объекта на строительство грунтового водозабора и магистрального трубопровода от нового водозабора до существующей разводящей сети поселка Каалама (утвержден распоряжением Администрации Сортавальского муниципального района от 07.02.2019 №69)
	граница муниципальных образований



Начало строительных работ ПК 0+00 соответствует км 58+4.37 существующего километража автомобильной дороги Оппола - Рускеала

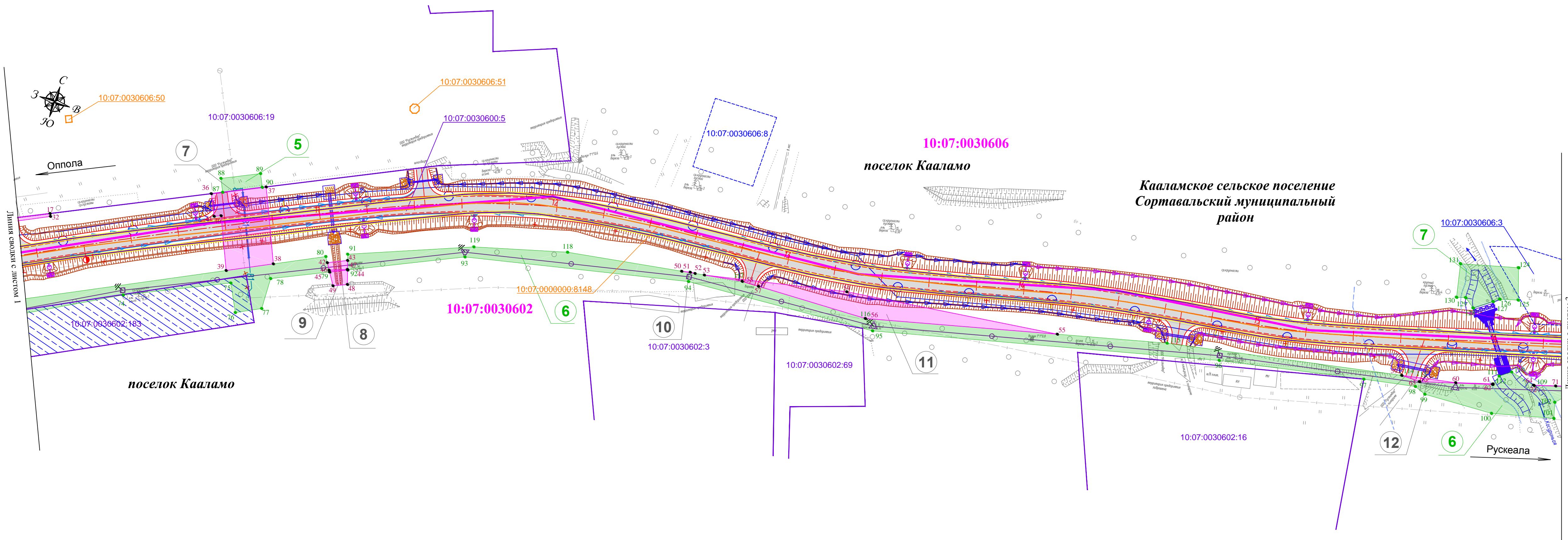
	границы зоны предполагаемого к установлению публичного сервитута на временное занятие на период строительства линейного объекта
3	порядковый номер зоны предполагаемого к установлению публичного сервитута на временное занятие на период строительства линейного объекта
12	обозначение характерной точки границы зоны установления публичного сервитута на период строительства линейного объекта
	границы зоны предполагаемого к установлению публичного сервитута в целях размещения инженерных коммуникаций в зоне планируемого размещения линейного объекта
3	порядковый номер предполагаемого к установлению публичного сервитута в целях размещения инженерных коммуникаций в зоне планируемого размещения линейного объекта
24	обозначение характерной точки границы зоны установления публичного сервитута в целях размещения инженерных коммуникаций в зоне планируемого размещения линейного объекта

Примечание:
 1. Система координат МСК-10
 2. Система высот Балтийская 1977 года
 3. Топографическая съемка октябрь 2019 года
 4. Сведения о границах земельных участках предоставлены филиалом ФГБУ «Федеральная кадастровая палата Федеральной службы государственной регистрации, кадастра и картографии» по Республике Карелия
 5. Документы территориального планирования муниципальных образований:
 а) Генеральный план Кааламского сельского поселения, утвержденный решением Совета Кааламского сельского поселения от 16 декабря 2013 г. № 20 (с изменениями, утвержденными решением Совета Сортавальского муниципального района от 09.08.2019 г. № 27)
 б) Схема территориального планирования Сортавальского муниципального район, утвержденная решением Совета Сортавальского муниципального района от 04.04.2012 г. № 246 (с изменениями от 24.12.2019 №66)

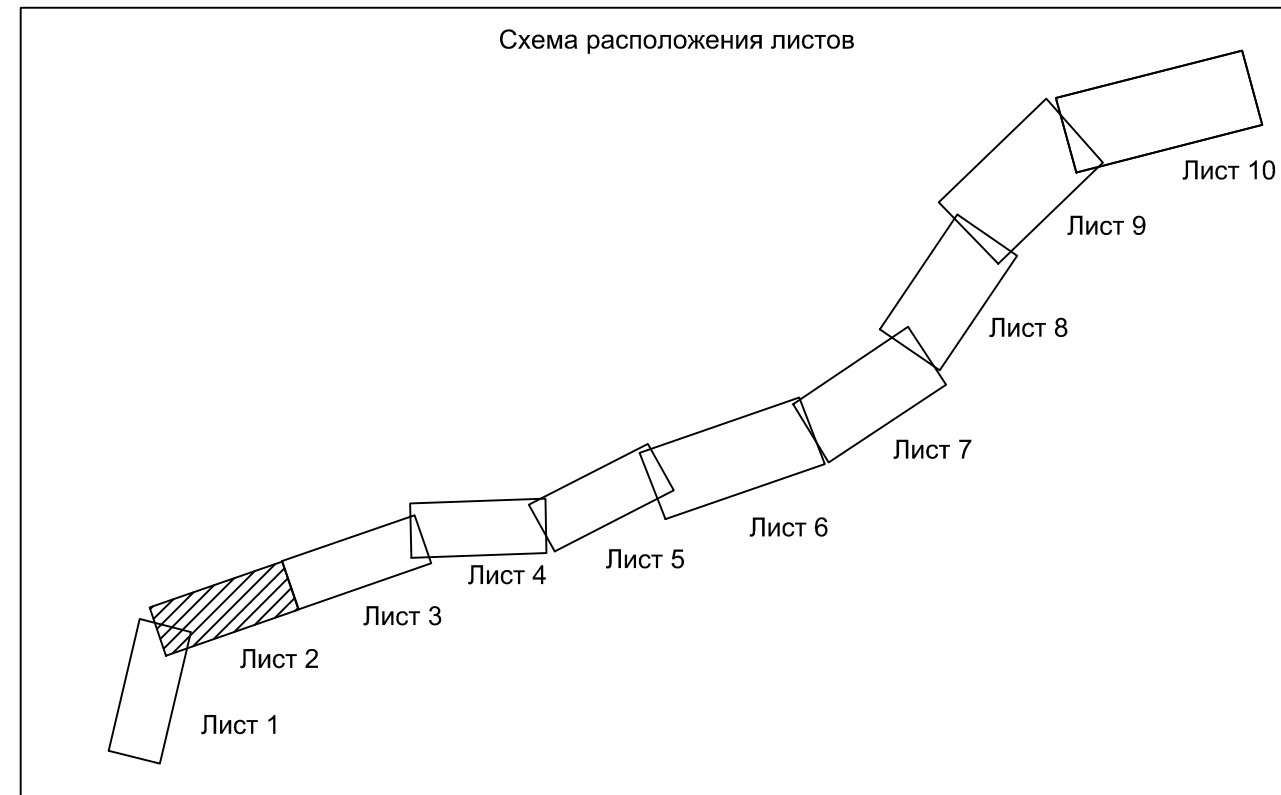


95-ПИР/19-ДПТ.15. ГЧ					
«Реконструкция участка автомобильной дороги Оппола-Рускеала, км 58 - км 68»					
Изм.	Колуч.	Лист	Подп.	Подпись	Дата
Разработал	Крылова А.И.				10.09.21
Проверил	Зайцева В.А.				10.09.21
Н.контр.	Шанона И.В.				10.09.21
Проект межевания территории					Стадия
Чертеж межевания территории М:1000					Лист
					Листов
					000 «СтройПроект»

	ось проектируемой автомобильной дороги
	проектируемая автомобильная дорога
	труба водопрopusкная
	продольные водоотводные лотки
	опора освещения
	локальные очистные сооружения (ЛОС)
	водонепроницаемые каналы от ЛОС
	водопрopusкной лоток
	проектируемая линия электропередач 0,4 кВ
	проектируемая линия связи
10:07:0030606:28	обозначение кадастрового номера земельного участка
10:00:0000000:15	обозначение кадастрового номера ранее учтенного земельного участка
10:07:0030602:193	обозначение кадастрового номера объекта капитального строительства
10:07:0030106	номер кадастрового квартала
	существующая линия электропередач 0,4 кВ
	существующая линия электропередач 6 кВ
	существующая кабельная линия связи
	устанавливаемые красные линии
	линии отступа от красных линий
	границы земельных участков, имеющиеся в ЕГРН сведения о которых достаточны для определения местоположения
	граница ранее учтенных земельных участков, имеющиеся в ЕГРН сведения о которых не достаточны для определения их местоположения
	обозначение объектов капитального строительства, сведения о которых содержатся в ЕГРН
	граница кадастровых кварталов
	граница существующей полосы отвода автомобильной дороги Оппола-Рускеала
	граница утвержденного проекта планировки территории в составе с проектом межевания территории линейного объекта на строительство грунтового водозабора и магистрального трубопровода от нозового водозабора до существующей разводящей сети поселка Кааламо (утвержден распоряжением Администрации Сортавальского муниципального района от 07.02.2019 №69)



Согласно плану
 Взам. инв. №
 Подп. и дата
 Инв. № подл.



	границы зоны предполагаемого к установлению публичного сервитута на временное занятие на период строительства линейного объекта
3	порядковый номер зоны предполагаемого к установлению публичного сервитута на временное занятие на период строительства линейного объекта
12	обозначение характерной точки границы зоны установления публичного сервитута на период строительства линейного объекта
	границы зоны предполагаемого к установлению публичного сервитута в целях размещения инженерных коммуникаций в зоне планируемого размещения линейного объекта
3	порядковый номер предполагаемого к установлению публичного сервитута в целях размещения инженерных коммуникаций в зоне планируемого размещения линейного объекта
24	обозначение характерной точки границы зоны установления публичного сервитута в целях размещения инженерных коммуникаций в зоне планируемого размещения линейного объекта

Примечание:
 1. Система координат МСК-10
 2. Система высот Балтийская 1977 года
 3. Топографическая съемка октябрь 2019 года
 4. Сведения о границах земельных участках предоставлены филиалом ФГБУ «Федеральная кадастровая палата Федеральной службы государственной регистрации, кадастра и картографии» по Республике Карелия
 5. Документы территориального планирования муниципальных образований:
 а) Генеральный план Кааламского сельского поселения, утвержденный решением Совета Кааламского сельского поселения от 16 декабря 2013 г. № 20 (с изменениями, утвержденными решением Совета Сортавальского муниципального района от 09.08.2019 г. № 27)
 б) Схема территориального планирования Сортавальского муниципального района, утвержденная решением Совета Сортавальского муниципального района от 04.04.2012 г. № 246 (с изменениями от 24.12.2019 №66)

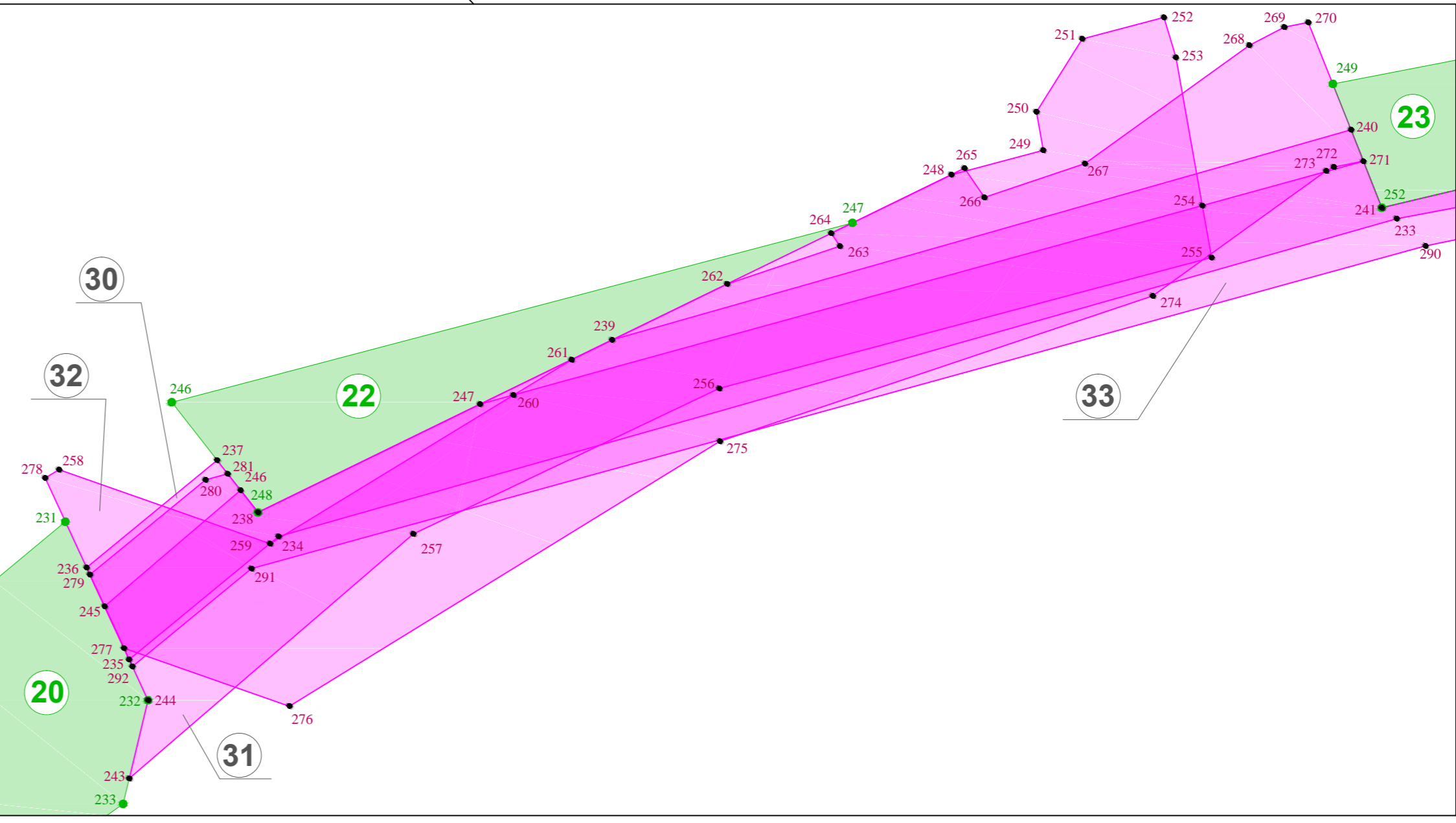
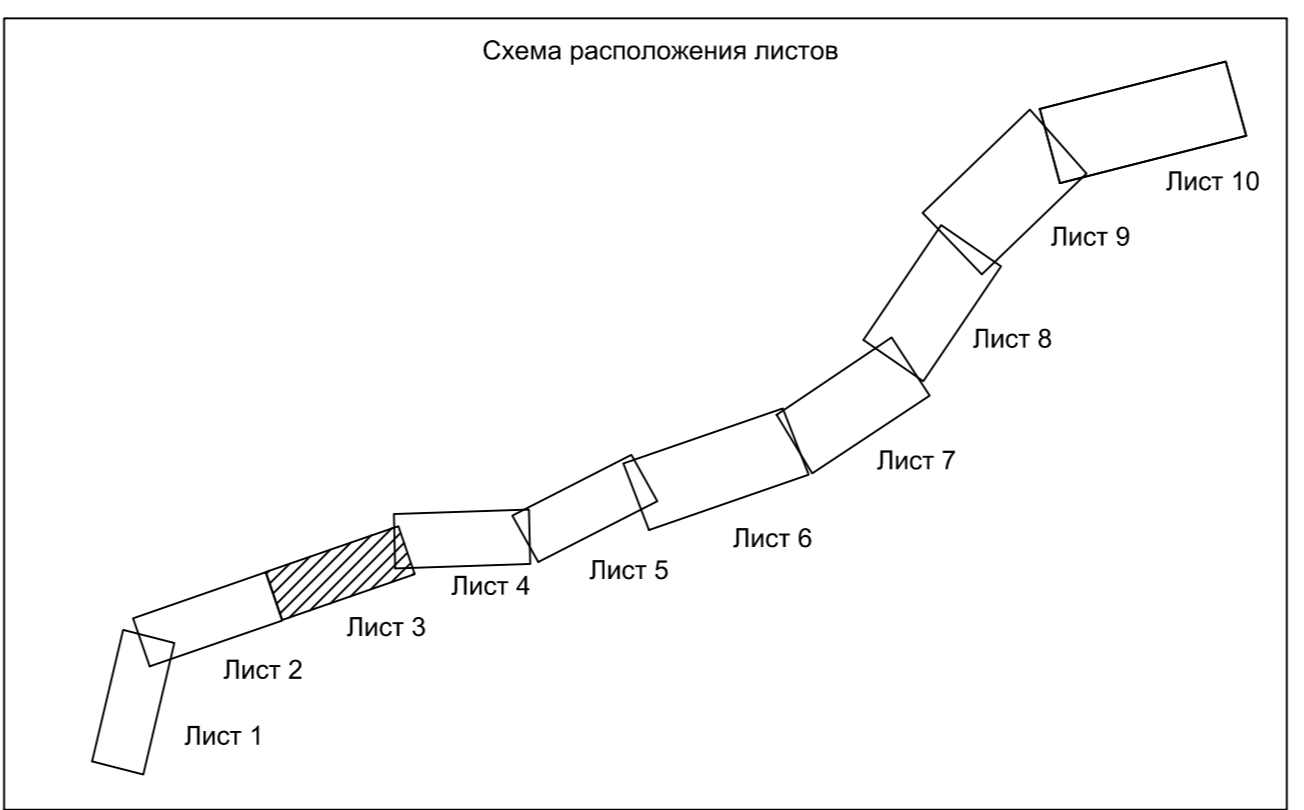
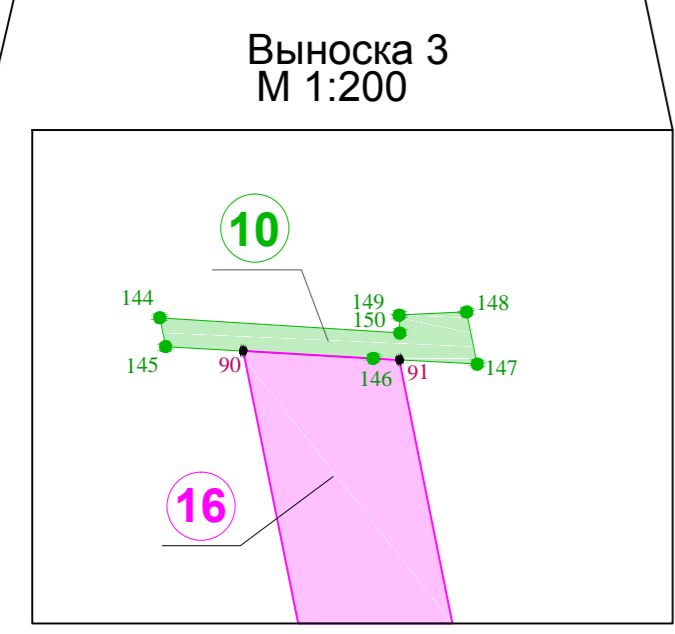
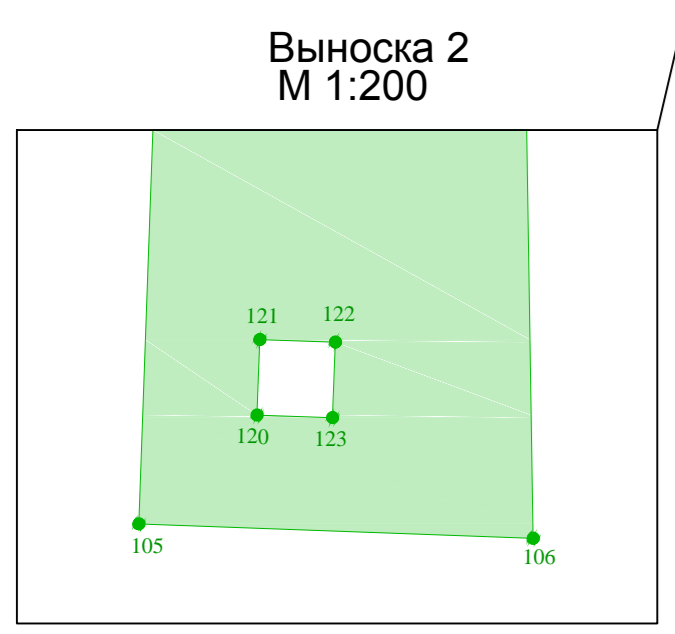
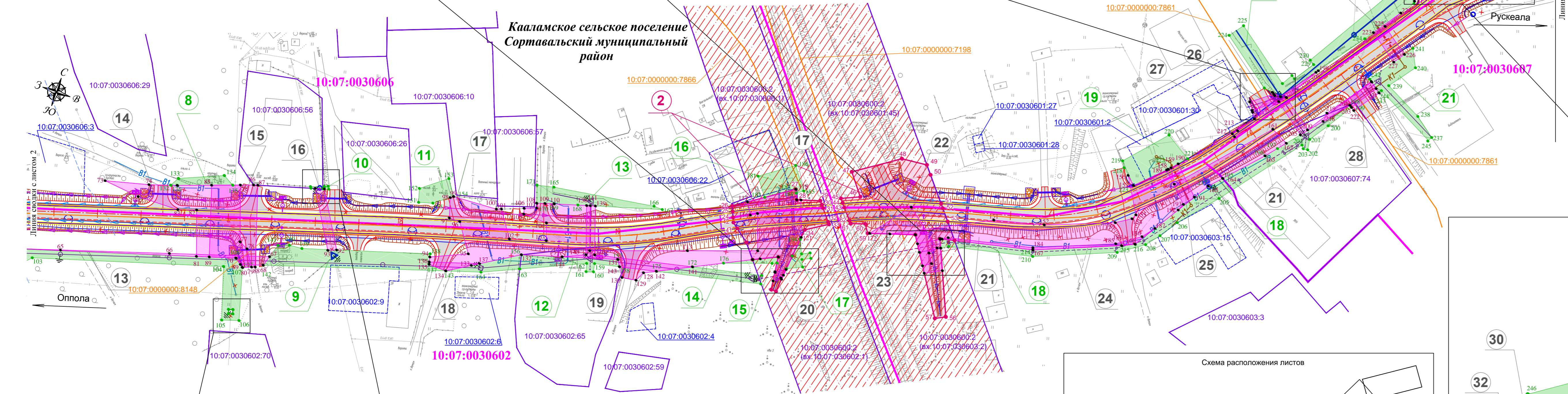
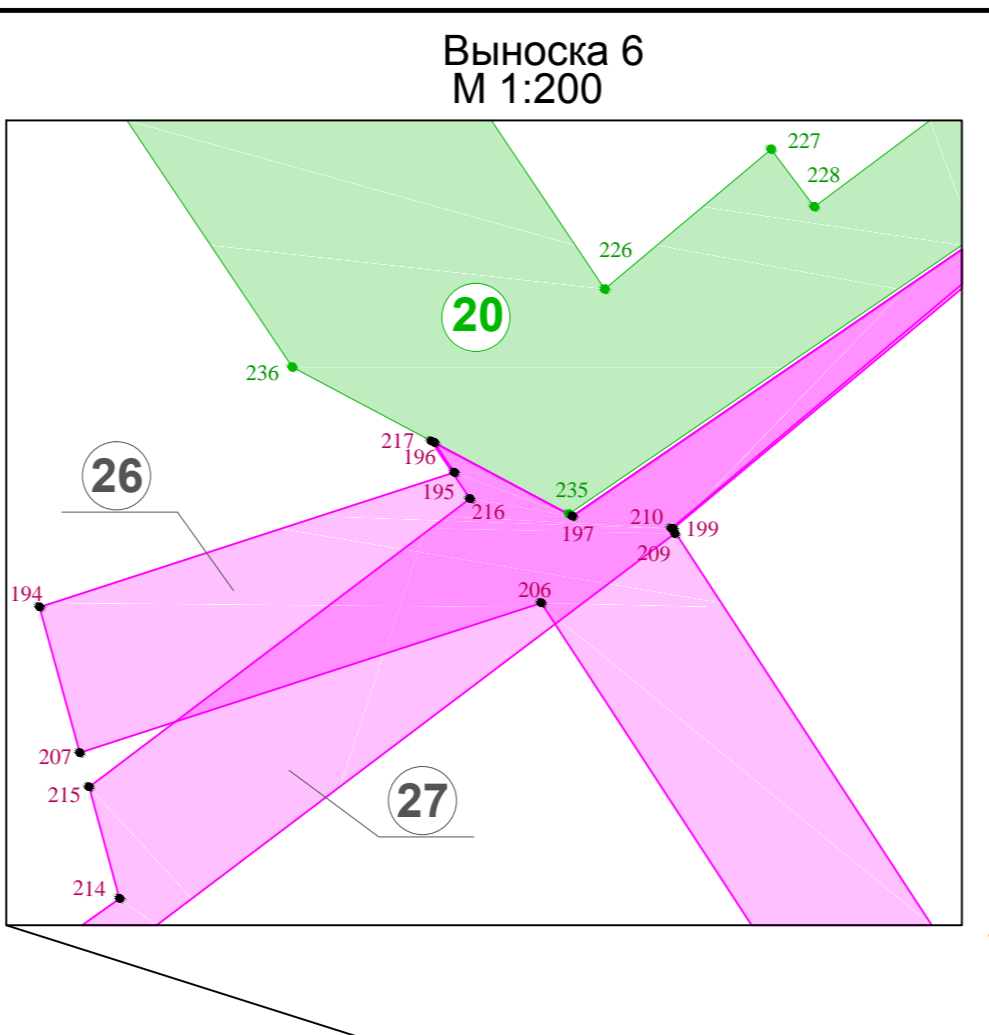
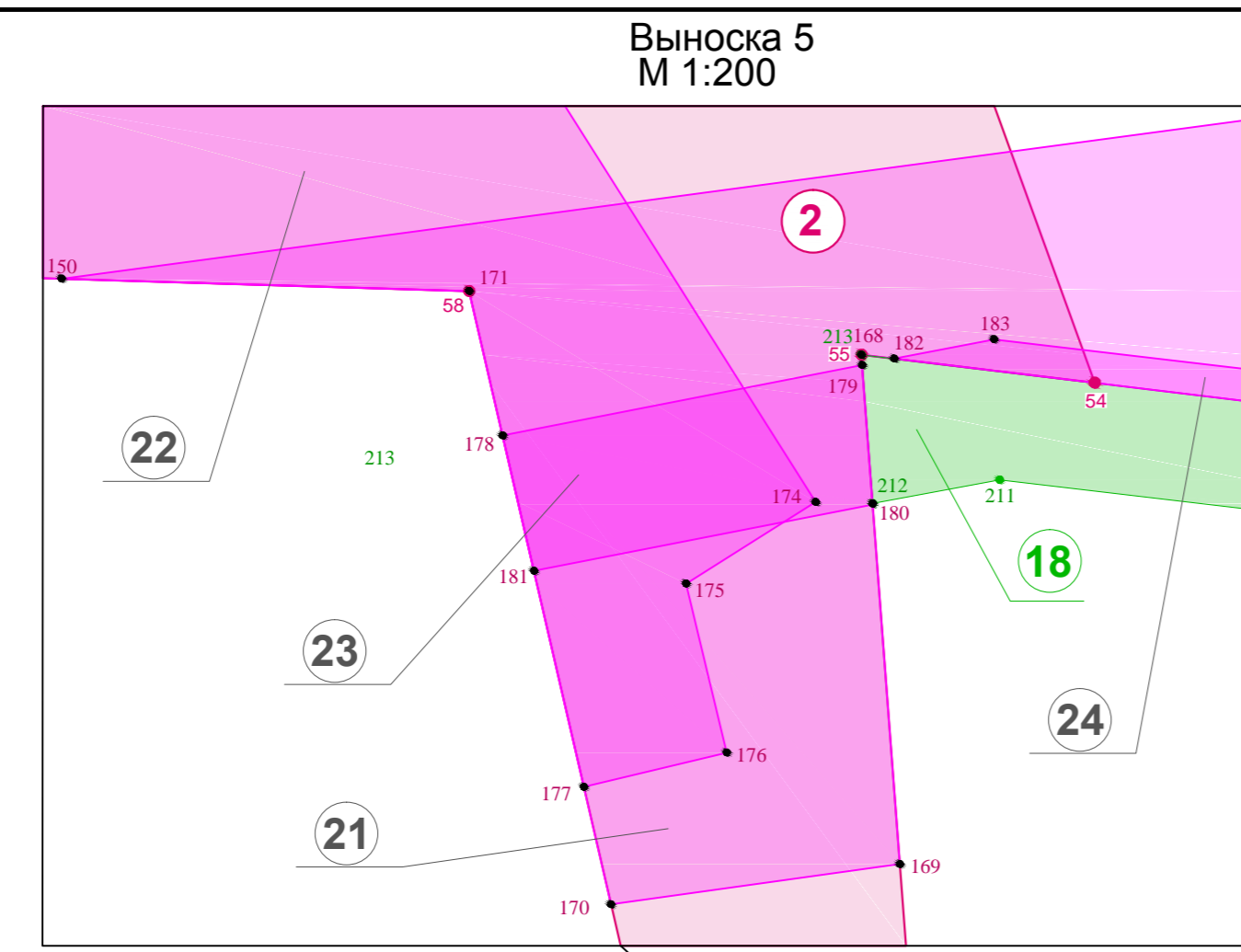
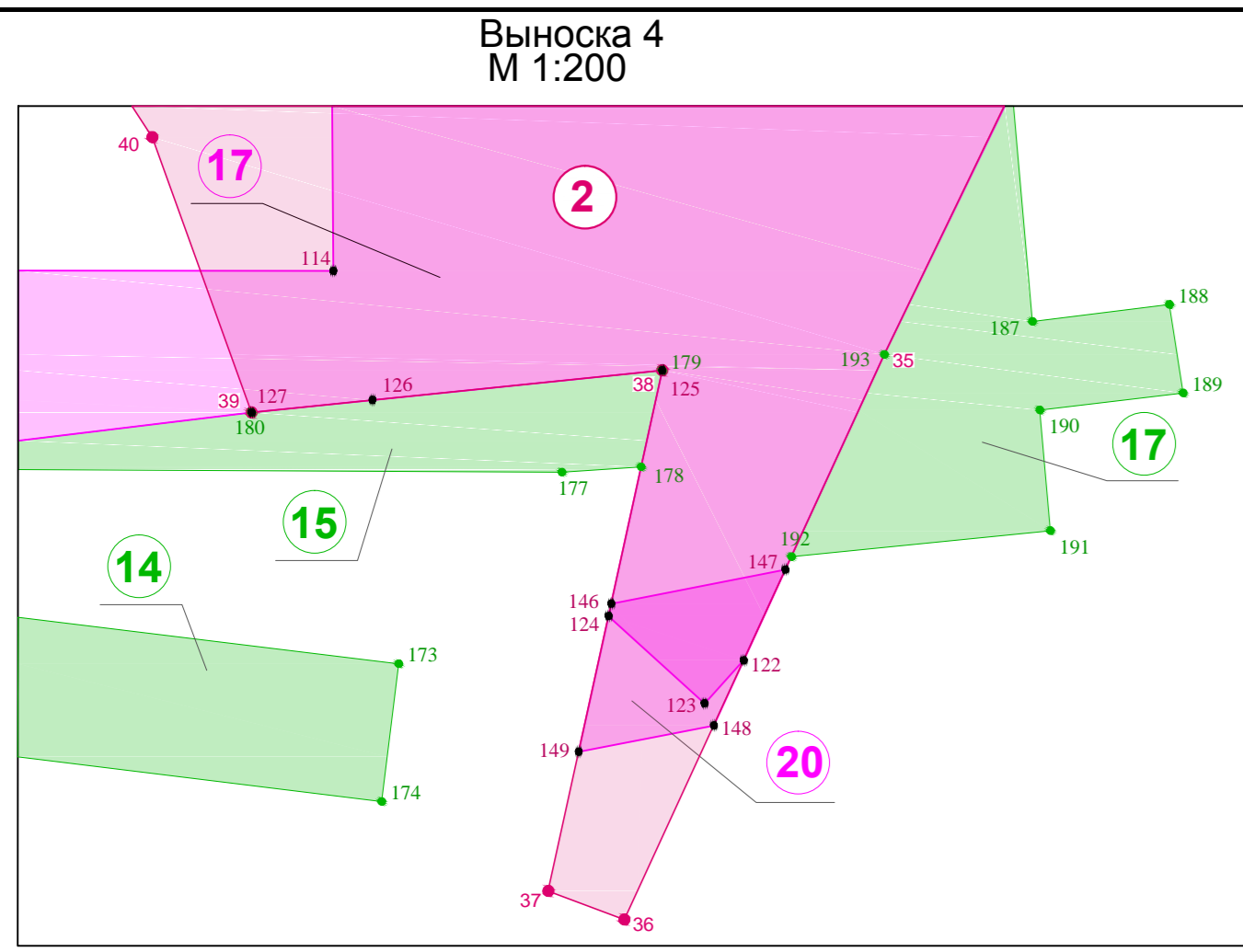
95-ПИР/19-ДПТ1.5. ГЧ					
«Реконструкция участка автомобильной дороги Оппола-Рускеала, км 58 - км 68»					
Изм.	Кол.уч.	Лист	Подпись	Дата	
Разработал	Крылова А.И.			10.09.20	Проект межевания территории
Проверил	Зайцева В.А.			10.09.20	
Н.контр.	Шанина И.В.			10.09.20	
Чертеж межевания территории				М:1000	000 «СтройПроект»

	ось проектируемой автомобильной дороги
	проектируемая автомобильная дорога
	труба водопропускная
	продольные водоотводные лотки
	опора освещения
	локальные очистные сооружения (ЛОС)
	водопропускной лоток
	проектируемый водопровод
	проектируемая бытовая канализация
	проектируемая линия электропередач 0,4 кВ
	проектируемая линия связи
10:07:0030606:28	обозначение кадастрового номера земельного участка
10:00:0000000:15	обозначение кадастрового номера ранее учтенного земельного участка
10:07:0030602:193	обозначение кадастрового номера объекта капитального строительства
10:07:0030106	номер кадастрового квартала
	существующая линия электропередач 0,4 кВ
	существующая линия электропередач 6 кВ
	существующая кабельная линия связи
	существующий водопровод
	границы земельных участков, имеющиеся в ЕГРН сведения о которых достаточны для определения местоположения
	граница ранее учтенных земельных участков, имеющиеся в ЕГРН сведения о которых не достаточны для определения их местоположения
	обозначение объектов капитального строительства, сведения о которых содержатся в ЕГРН
	граница кадастровых кварталов
	граница существующей полосы отвода автомобильной дороги Оппола-Рускеала
	земельные участки, в отношении которых необходимо исправление реестровой ошибки

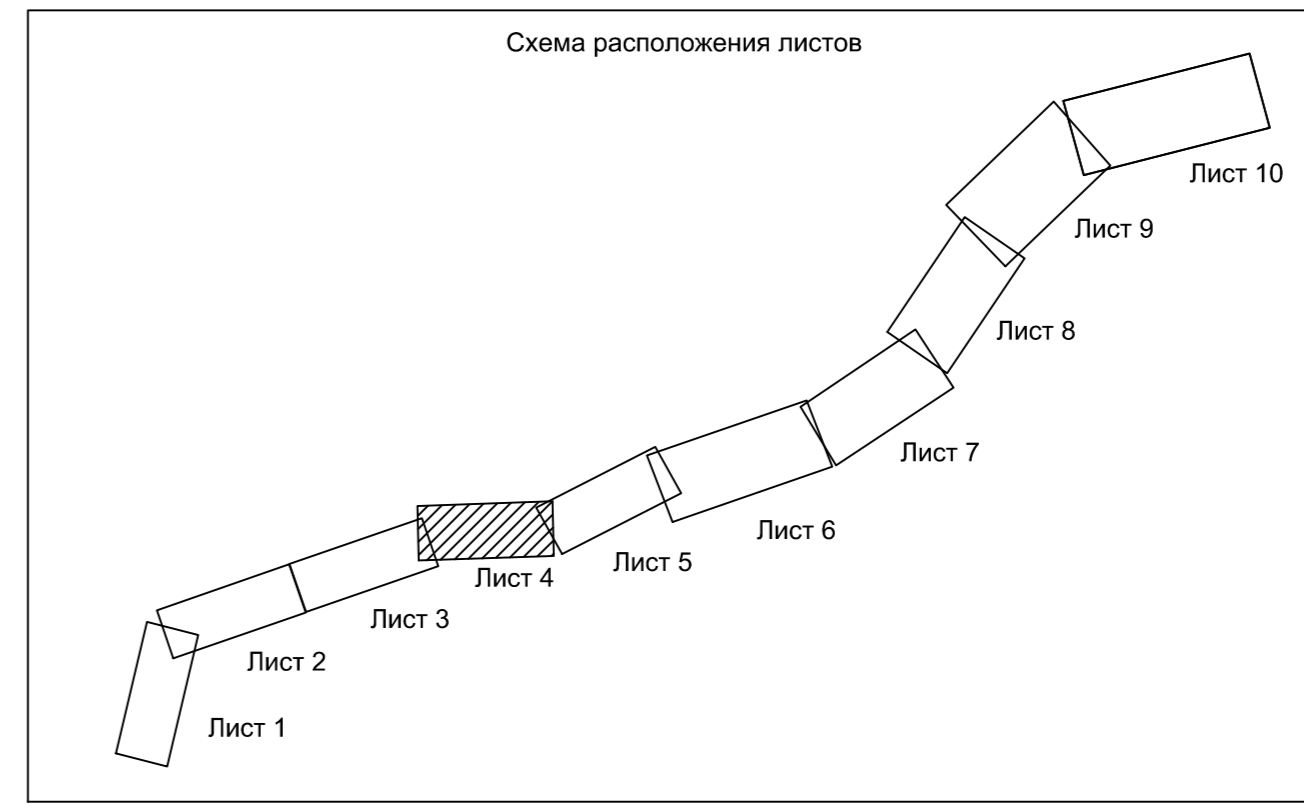
	границы зоны предполагаемого к установлению публичного сервитута на временное занятие на период строительства линейного объекта
3	порядковый номер зоны предполагаемого к установлению публичного сервитута на временное занятие на период строительства линейного объекта
12	обозначение характерной точки границы зоны установления публичного сервитута на период строительства линейного объекта
	границы зоны предполагаемого к установлению публичного сервитута в целях размещения инженерных коммуникаций в зоне планируемого размещения линейного объекта
3	порядковый номер зоны предполагаемого к установлению публичного сервитута в целях размещения инженерных коммуникаций в зоне планируемого размещения линейного объекта
24	обозначение характерной точки границы зоны установления публичного сервитута в целях размещения инженерных коммуникаций в зоне планируемого размещения линейного объекта
	границы зоны предполагаемого к установлению публичного сервитута в границах зоны планируемого размещения линейного объекта
1	порядковый номер зоны предполагаемого к установлению публичного сервитута в границах зоны планируемого размещения линейного объекта
26	обозначение характерной точки зоны предполагаемого к установлению публичного сервитута в зоне планируемого размещения линейного объекта

Примечание:
 1. Система координат МСК-10
 2. Система высот Балтийская 1977 года
 3. Топографическая съемка октябрь 2019 года
 4. Сведения о границах земельных участках предоставлены филиалом ФГБУ «Федеральная кадастровая палата Федеральной службы государственной регистрации, кадастра и картографии» по Республике Карелия
 5. Документы территориального планирования муниципальных образований:
 а) Генеральный план Кааламского сельского поселения, утвержденный решением Совета Кааламского сельского поселения от 16 декабря 2013 г. № 20 (с изменениями, утвержденными решением Совета Сортавальского муниципального района от 09.08.2019 г. № 27)
 б) Схема территориального планирования Сортавальского муниципального район, утвержденная решением Совета Сортавальского муниципального района от 04.04.2012 г. № 246 (с изменениями от 24.12.2019 №66)

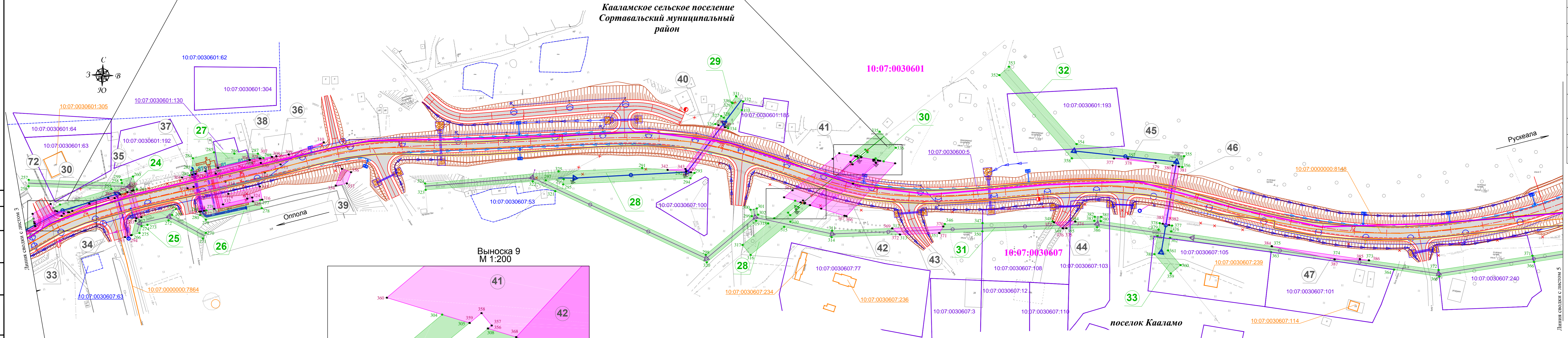
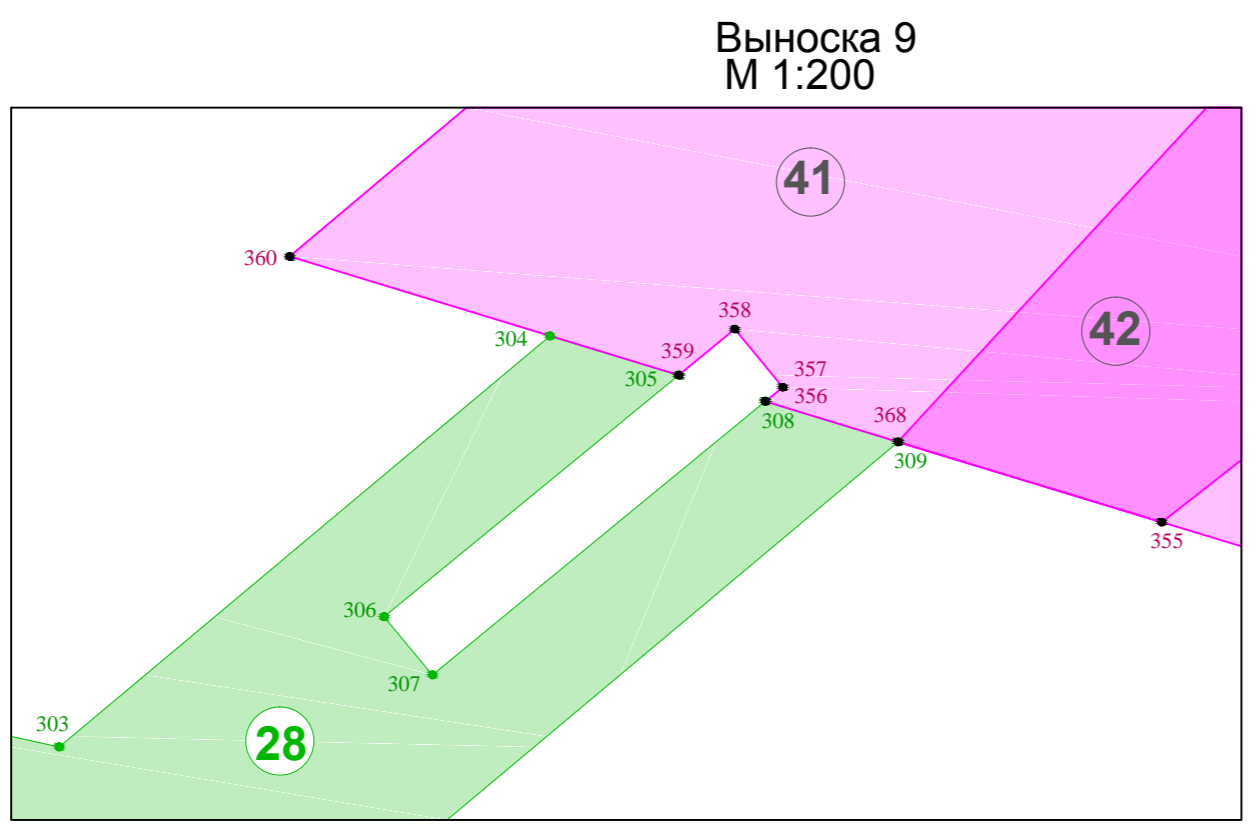
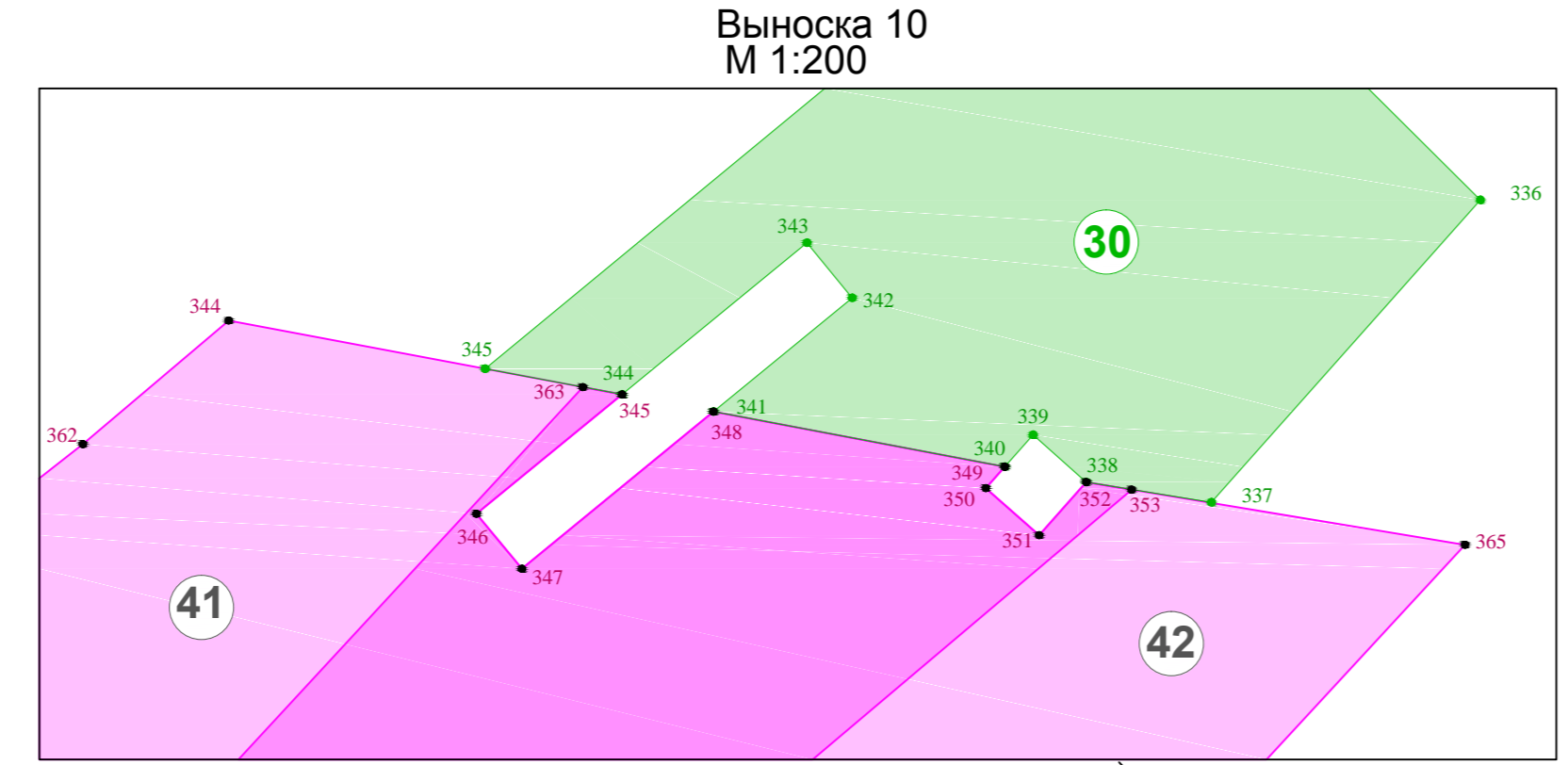
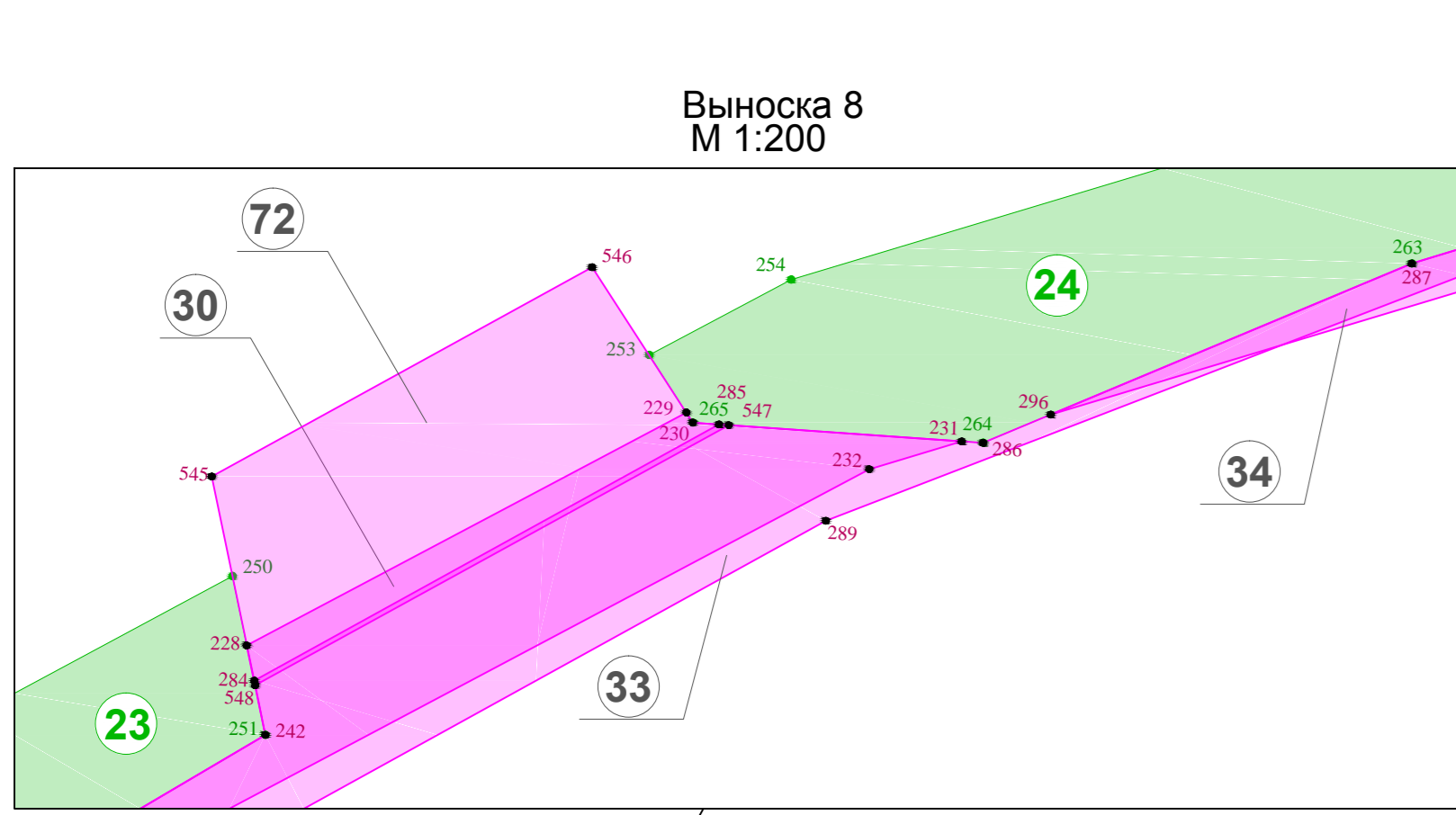
95-ПИР/19-ДПТ1.5. ГЧ				
«Реконструкция участка автомобильной дороги Оппола-Рускеала, км 58 - км 68»				
Изм.	Колуч.	Лист	Издок.	Подпись
Разработал	Крылова А.И.	10.09.21	10.09.21	10.09.21
Проверил	Зайцева В.А.	10.09.21	10.09.21	10.09.21
И.контр.	Шанона И.В.	10.09.21	10.09.21	10.09.21
Проект нежевания территории			Стадия	Лист
Чертеж нежевания территории М1:1000			П	3
			ООО «СтройПроект»	



	ось проектируемой автомобильной дороги
	проектируемая автомобильная дорога
	труба водопропускная
	продольные водоотводные лотки
	опора освещения
	локальные очистные сооружения (ЛОС)
	водопропускной лоток
	проектируемый водопровод
	проектируемая сеть теплоснабжения
	проектируемая линия электропередач 0,4 кВ
	проектируемая линия связи
	обозначение кадастрового номера земельного участка
	обозначение кадастрового номера ранее учтенного земельного участка
	обозначение кадастрового номера объекта капитального строительства
	номер кадастрового квартала
	существующая линия электропередач 0,4 кВ
	существующая линия электропередач 6 кВ
	существующая кабельная линия связи
	границы земельных участков, помещенные в ЕГРН сведения о которых достаточны для определения местоположения
	граница ранее учтенных земельных участков, помещенных в ЕГРН сведения о которых не достаточны для определения их местоположения
	обозначение объектов капитального строительства, сведения о которых содержатся в ЕГРН
	граница кадастровых кварталов
	граница существующей полосы отвода автомобильной дороги Опла-Рускеала



	границы зоны предполагаемого к установлению публичного сервитута на временное занятие на период строительства линейного объекта
	порядковый номер зоны предполагаемого к установлению публичного сервитута на временное занятие на период строительства линейного объекта
	обозначение характерной точки границы зоны установления публичного сервитута на период строительства линейного объекта
	границы зоны предполагаемого к установлению публичного сервитута в целях размещения инженерных коммуникаций в зоне планируемого размещения линейного объекта
	порядковый номер предполагаемого к установлению публичного сервитута в целях размещения инженерных коммуникаций в зоне планируемого размещения линейного объекта
	обозначение характерной точки границы зоны установления публичного сервитута в целях размещения инженерных коммуникаций в зоне планируемого размещения линейного объекта

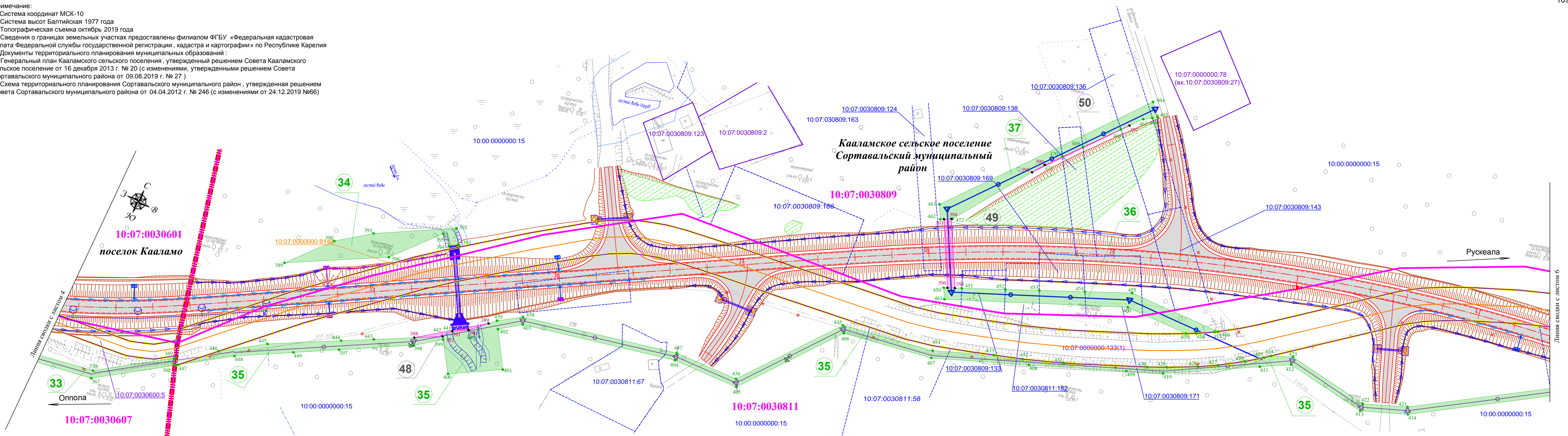


Примечание:
 1. Система координат МСК-10
 2. Система высот Балтийская 1977 года
 3. Топографическая съемка октябрь 2019 года
 4. Сведения о границах земельных участков предоставлены филиалом ФГБУ «Федеральная кадастровая палата Федеральной службы государственной регистрации, кадастра и картографии» по Республике Карелия
 5. Документы территориального планирования муниципальных образований
 а) Генеральный план Кааламского сельского поселения, утвержденный решением Совета Кааламского сельского поселения от 16 декабря 2013 г. № 20 (с изменениями, утвержденными решением Совета Сортавальского муниципального района от 09.08.2019 г. № 27)
 в) Схема территориального планирования Сортавальского муниципального района, утвержденная решением Совета Сортавальского муниципального района от 04.04.2012 г. № 246 (с изменениями от 24.12.2019 №66)

95-ПИР/19-ДПТ.15. ГЧ				
«Реконструкция участка автомобильной дороги Опла-Рускеала, км 58 - км 68»				
Изм.	Колуч.	Лист	Идох.	Подпись
Разработал	Крылова А.И.	4	10.09.21	
Проверил	Зайцева В.А.		10.09.21	
Н.контр.	Шанина И.В.		10.09.21	
Проект нежизненной территории			Стадия	Лист
Чертеж нежизненной территории М:1000			П	4
			ООО «СтройПроект»	

Составлено
 Выпущено
 Проверено
 № докум.

Примечание:
 1. Система координат МСК-10
 2. Система высот Балтийская 1977 года
 3. Топографическая съемка октябрь 2019 года
 4. Сведения о границах земельных участках предоставлены филиалом ФГБУ «Федеральная кадастровая палата Федеральной службы государственной регистрации, кадастра и картографии» по Республике Карелия
 5. Документы территориального планирования муниципальных образований:
 а) Генеральный план Кааламского сельского поселения, утвержденный решением Совета Кааламского сельского поселения от 16 декабря 2013 г. № 20 (с изменениями, утвержденными решением Совета Сортавальского муниципального района от 09.08.2019 г. № 27)
 в) Схема территориального планирования Сортавальского муниципального района, утвержденная решением Совета Сортавальского муниципального района от 04.04.2012 г. № 246 (с изменениями от 24.12.2019 №66)

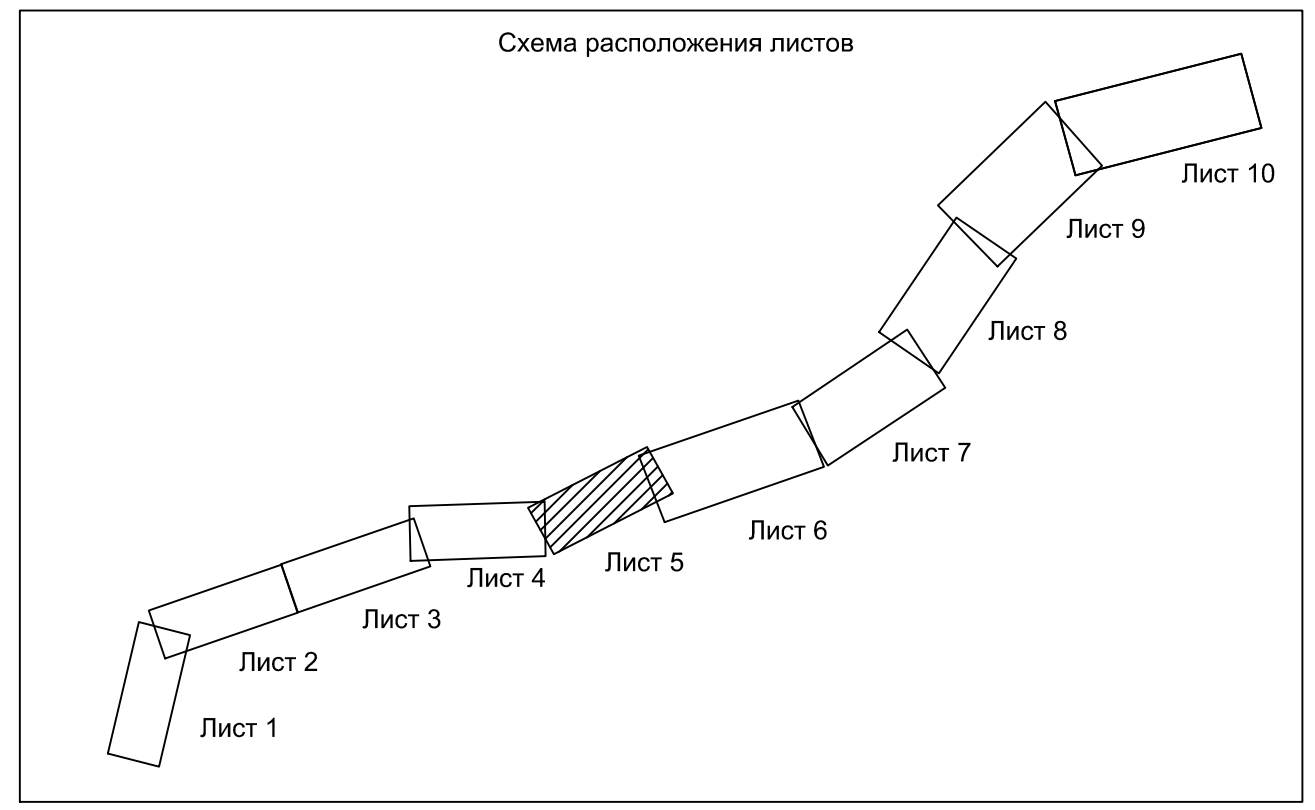


УСЛОВНЫЕ ОБОЗНАЧЕНИЯ:

	ось проектируемой автомобильной дороги
	проектируемая автомобильная дорога
	труба водопрпускная
	продольные водоотводные лотки
	опора освещения
	локальные очистные сооружения (ЛОС)
	водонепроницаемые каналы от ЛОС
	водопрпускной лоток
	проектируемый водопровод
	проектируемая линия электропередач 0,4 кВ
	проектируемая линия связи
10:07:0030606:28	обозначение кадастрового номера земельного участка
10:00:0000000:15	обозначение кадастрового номера ранее учтенного земельного участка

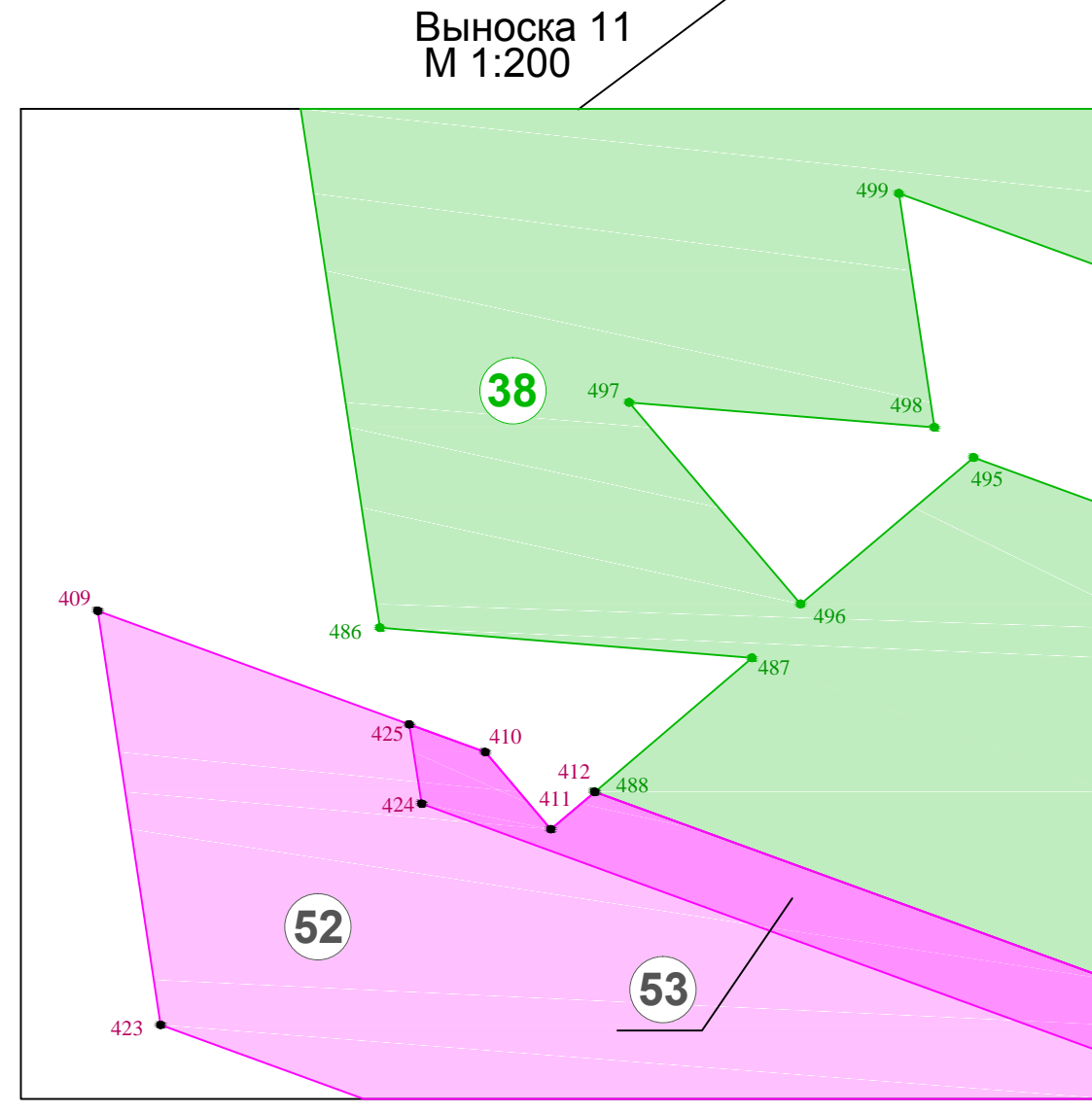
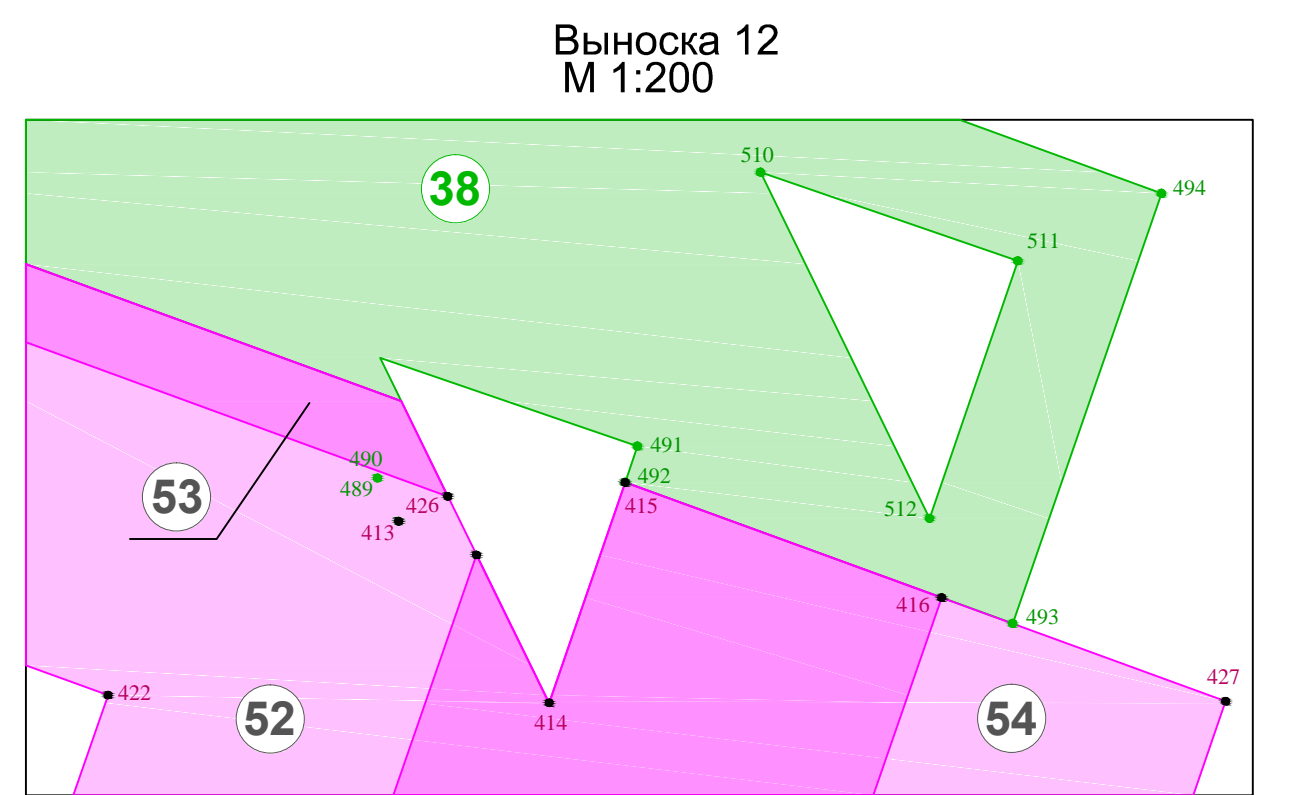
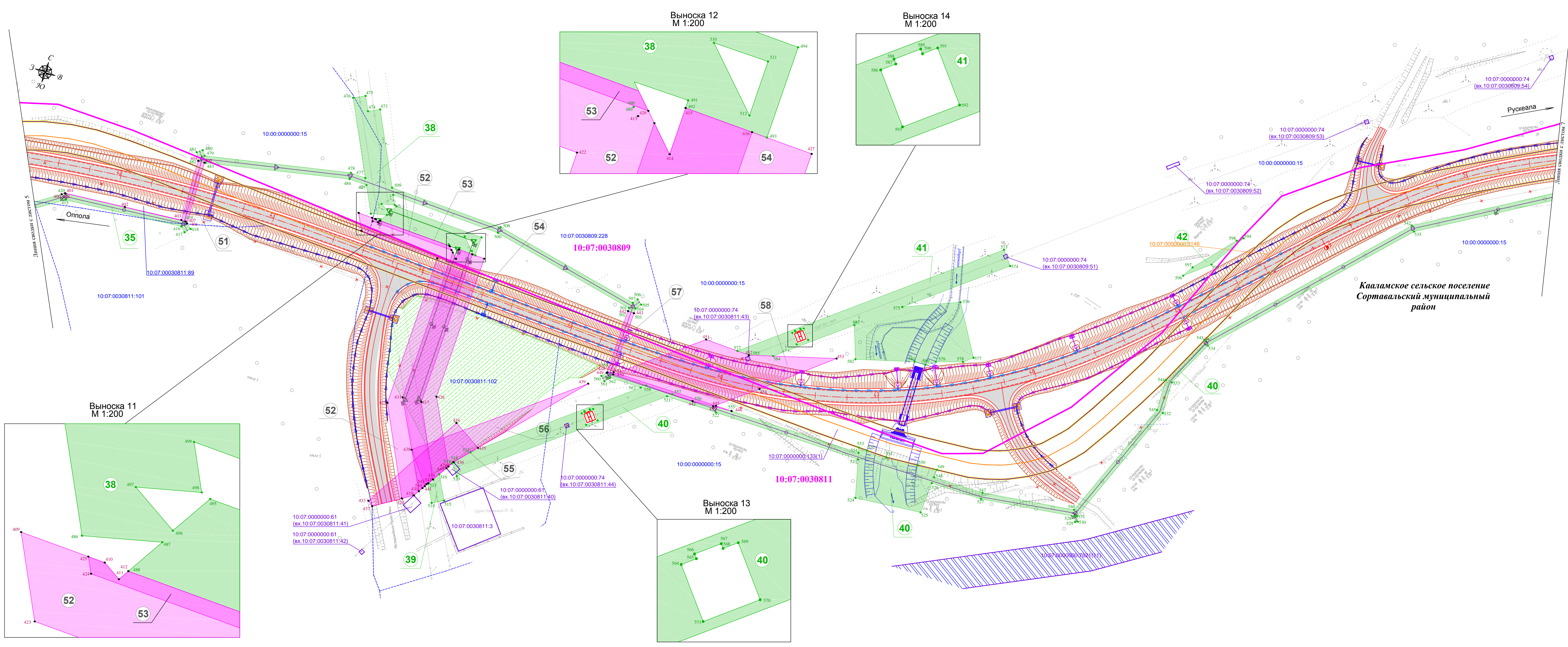
10:07:0030602:193	обозначение кадастрового номера объекта капитального строительства
10:07:0030106	номер кадастрового квартала
	существующая линия электропередач 0,4 кВ
	существующая линия электропередач 6 кВ
	существующая кабельная линия связи
	границы земельных участков, имеющиеся в ЕГРН сведения о которых достаточны для определения местоположения
	граница ранее учтенных земельных участков, имеющиеся в ЕГРН сведения о которых не достаточны для определения их местоположения
	обозначение объектов капитального строительства, сведения о которых содержатся в ЕГРН
	граница кадастровых кварталов
	граница существующей полосы отвода автомобильной дороги Оппола-Рускеала
	срезка грунта для обеспечения видимости, срезка вала
	земельные участки, подлежащие рекультивации
	граница муниципальных образований

	границы зоны предполагаемого к установлению публичного сервитута на временное занятие на период строительства линейного объекта
3	порядковый номер зоны предполагаемого к установлению публичного сервитута на временное занятие на период строительства линейного объекта
12	обозначение характерной точки границы зоны установления публичного сервитута на период строительства линейного объекта
	границы зоны предполагаемого к установлению публичного сервитута в целях размещения инженерных коммуникаций в зоне планируемого размещения линейного объекта
3	порядковый номер предполагаемого к установлению публичного сервитута в целях размещения инженерных коммуникаций в зоне планируемого размещения линейного объекта
24	обозначение характерной точки границы зоны установления публичного сервитута в целях размещения инженерных коммуникаций в зоне планируемого размещения линейного объекта

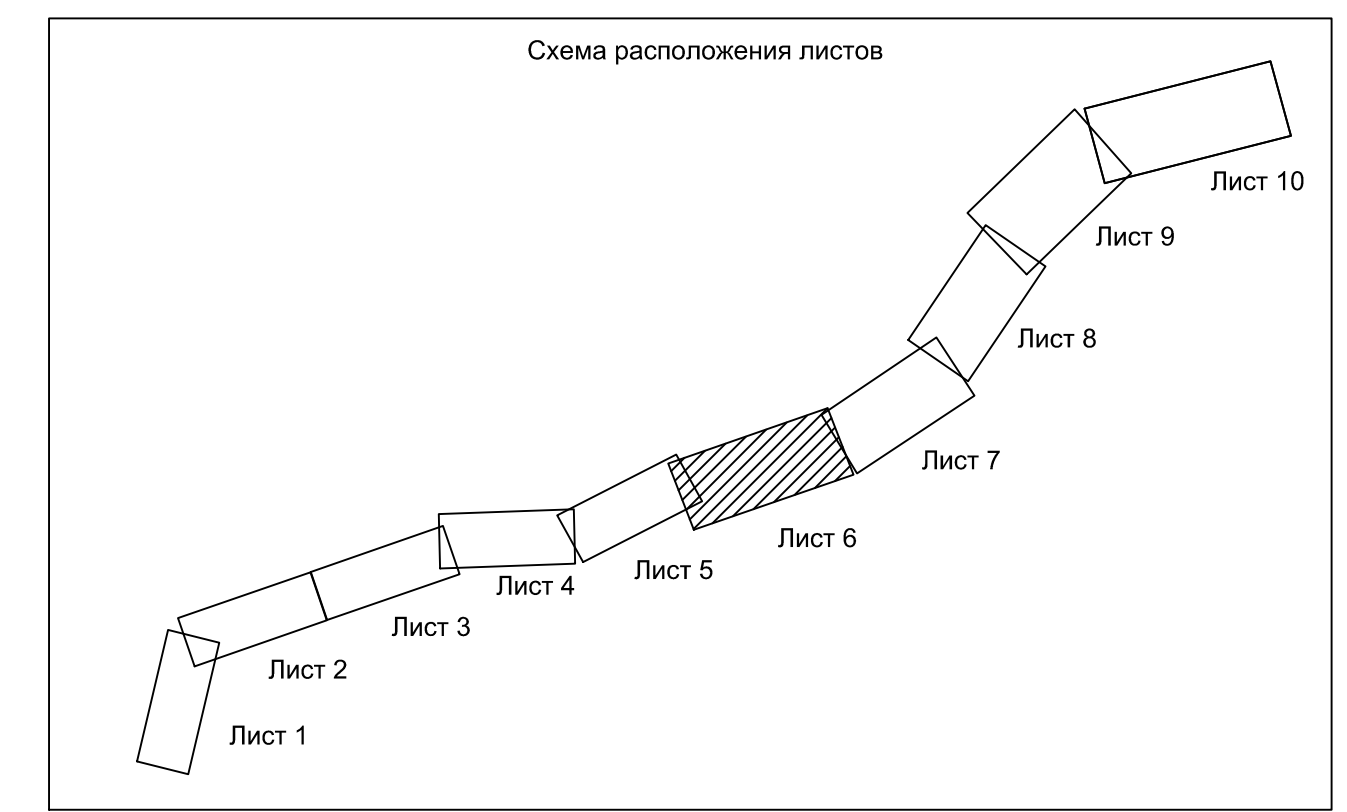


95-ПИР/19-ДПТ1.5. ГЧ				
«Реконструкция участка автомобильной дороги Оппола-Рускеала, км 58 - км 68»				
Изм.	Кол.уч.	Лист	Ндк.	Подпись
Разработал	Крылова А.И.			10.09.20
Проверил	Зайцева В.А.			10.09.20
Н.контр.	Шанина И.В.			10.09.20
Проект межевания территории			Стадия	Лист
Чертеж межевания территории М:1000			П	5
			ООО «СтройПроект»	

Согласовано
 Власов, иф. №
 Листы и даты
 Иф. № град.



	границы зоны предполагаемого к установлению публичного сервитута на временное занятие на период строительства линейного объекта
	порядковый номер зоны предполагаемого к установлению публичного сервитута на временное занятие на период строительства линейного объекта
	обозначение характерной точки границы зоны установления публичного сервитута на период строительства линейного объекта
	границы зоны предполагаемого к установлению публичного сервитута в целях размещения инженерных коммуникаций в зоне планируемого размещения линейного объекта
	порядковый номер предполагаемого к установлению публичного сервитута в целях размещения инженерных коммуникаций в зоне планируемого размещения линейного объекта
	обозначение характерной точки границы зоны установления публичного сервитута в целях размещения инженерных коммуникаций в зоне планируемого размещения линейного объекта



Примечание:
 1. Система координат МСК-10
 2. Система высот Балтийская 1977 года
 3. Топографическая съемка октябрь 2019 года
 4. Сведения о границах земельных участках предоставлены филиалом ФГБУ «Федеральная кадастровая палата Федеральной службы государственной регистрации, кадастра и картографии» по Республике Карелия
 5. Документы территориального планирования муниципальных образований:
 а) Генеральный план Кааламского сельского поселения, утвержденный решением Совета Кааламского сельского поселения от 16 декабря 2013 г. № 20 (с изменениями, утвержденными решением Совета Сортавальского муниципального района от 09.08.2019 г. № 27)
 в) Схема территориального планирования Сортавальского муниципального района, утвержденная решением Совета Сортавальского муниципального района от 04.04.2012 г. № 246 (с изменениями от 24.12.2019 №66)

УСЛОВНЫЕ ОБОЗНАЧЕНИЯ:		110
	ось проектируемой автомобильной дороги	
	проектируемая автомобильная дорога	
	труба водопроводная	
	продольные водоотводные лотки	
	опора освещения	
	локальные очистные сооружения (ЛОС)	
	водонепроницаемые каналы от ЛОС	
	водопроводный поток	
	проектируемая линия электропередач 0,4 кВ	
	проектируемая линия электропередач 10 кВ	
	проектируемая линия электропередач 35 кВ	
	проектируемая линия связи	
	обозначение кадастрового номера земельного участка	10:07.0030606.28
	обозначение кадастрового номера ранее учтенного земельного участка	10:00.0000000.15
	обозначение кадастрового номера объекта капитального строительства	10:07.0030602.193
	номер кадастрового квартала	10:07.0030106
	существующая линия электропередач 0,4 кВ	
	существующая линия электропередач 6 кВ	
	существующая кабельная линия связи	
	границы земельных участков, имеющиеся в ЕГРН сведения о которых достаточны для определения местоположения	
	граница ранее учтенных земельных участков, имеющиеся в ЕГРН сведения о которых не достаточны для определения их местоположения	
	обозначение объектов капитального строительства, сведения о которых содержатся в ЕГРН	
	граница кадастровых кварталов	
	граница существующей полосы отвода автомобильной дороги Оппола-Рускеала	
	срезка грунта для обеспечения видимости, срезка вала	
	граница утвержденного проекта планировки территории в составе с проектом межевания территории линейного объекта на строительстве межпоселкового газопровода от ГРС Сортавала - с.Хелюля - п.Раутаканнас - п.Хелюля - п.Ретто - п.Кааламо - п.Рускеала - п.Партапа с отводом на п.Лахденкюля, п.Маткаселя и п.Пужжкала Сортавальского района Республики Карелия (утвержден распоряжением Администрации Сортавальского муниципального района от 11.08.2016 №83)	
	земельные участки, подлежащие рекультивации	

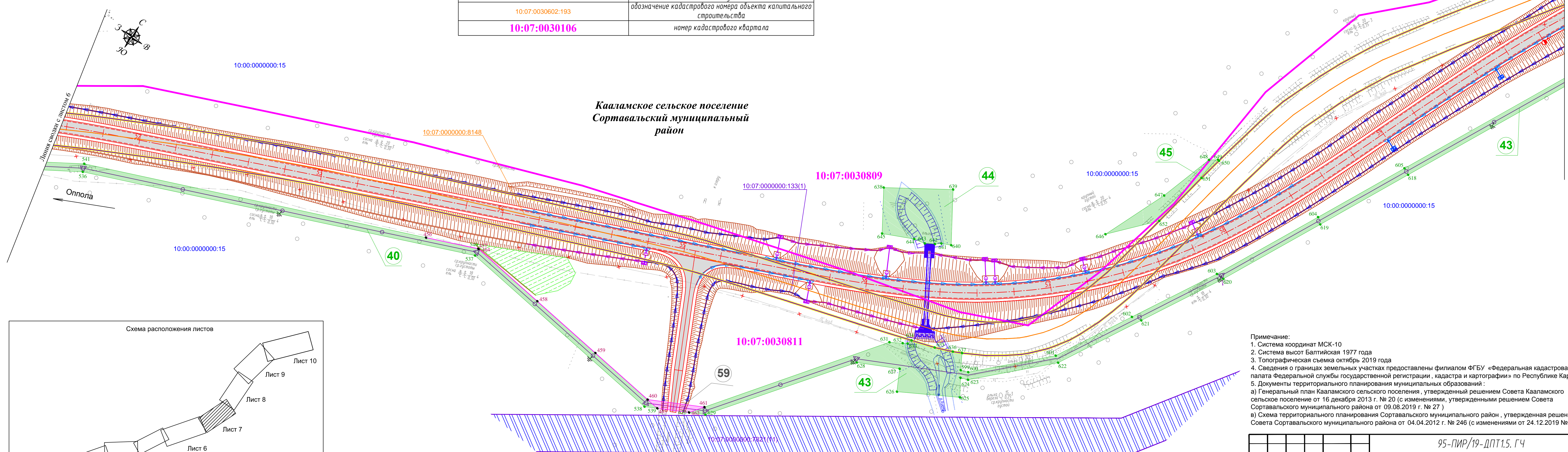
95-ПИР/19-ДПТ.5. ГЧ				
«Реконструкция участка автомобильной дороги Оппола-Рускеала, км 58 - км 66»				
Изм.	Коп.уч.	Лист	Мок.	Подпись
Разработал	Крылова А.И.	10.09.21		
Проверил	Защевин В.А.	10.09.21		
Инж.контр.	Шанин И.В.	10.09.21		
Проект межевания территории				Станд. Лист Листов
Чертеж межевания территории М:1000				000 "СтройПроект"

УСЛОВНЫЕ ОБОЗНАЧЕНИЯ:	
	границы зоны предполагаемого к установлению публичного сервитута на временное занятие на период строительства линейного объекта
	порядковый номер зоны предполагаемого к установлению публичного сервитута на временное занятие на период строительства линейного объекта
	обозначение характерной точки границы зоны установления публичного сервитута на период строительства линейного объекта
	границы зоны предполагаемого к установлению публичного сервитута в целях размещения инженерных коммуникаций в зоне планируемого размещения линейного объекта
	порядковый номер предполагаемого к установлению публичного сервитута в целях размещения инженерных коммуникаций в зоне планируемого размещения линейного объекта
	обозначение характерной точки границы зоны установления публичного сервитута в целях размещения инженерных коммуникаций в зоне планируемого размещения линейного объекта

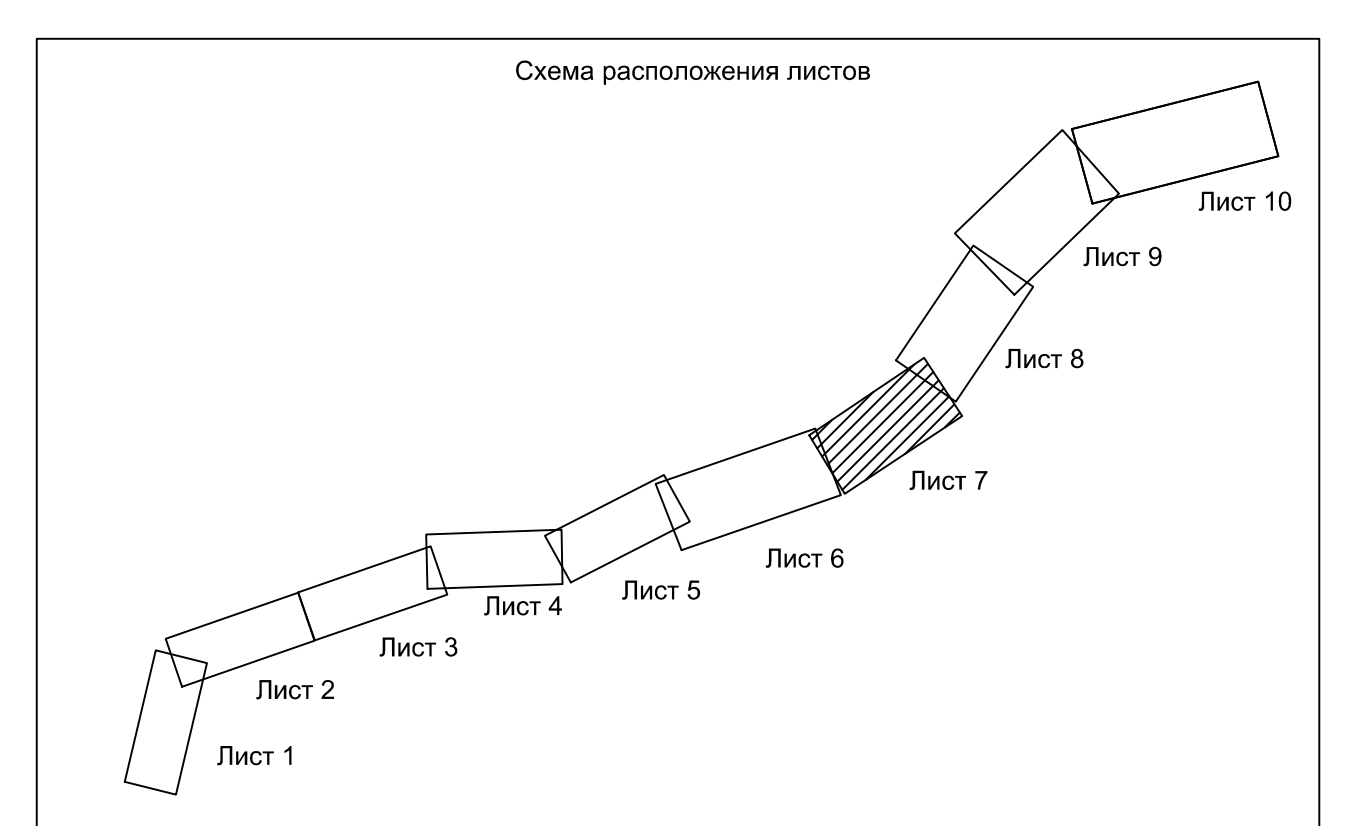
	ось проектируемой автомобильной дороги
	проектируемая автомобильная дорога
	труба водопропускная
	продольные водоотводные лотки
	опора освещения
	локальные очистные сооружения (ЛОС)
	водонепроницаемые каналы от ЛОС
	водопропускной лоток
	проектируемая линия связи
10:07:0030606:28	обозначение кадастрового номера земельного участка
10:00:0000000:15	обозначение кадастрового номера ранее учтенного земельного участка
10:07:0030602:193	обозначение кадастрового номера объекта капитального строительства
10:07:0030106	номер кадастрового квартала

	существующая линия электропередач 0,4 кВ
	существующая линия электропередач 6 кВ
	существующая кабельная линия связи
	границы земельных участков, имеющиеся в ЕГРН сведения о которых достаточны для определения местоположения
	граница ранее учтенных земельных участков, имеющиеся в ЕГРН сведения о которых не достаточны для определения их местоположения
	обозначение объектов капитального строительства, сведения о которых содержатся в ЕГРН
	граница кадастровых кварталов
	граница существующей полосы отвода автомобильной дороги Оппола-Рускеала
	срезка грунта для обеспечения видимости, срезка валов

	граница утвержденного проекта планировки территории в составе с проектом межевания территории линейного объекта на строительство межпоселкового газопровода от ГРС Сортавала - с.Хелюля - п.Раутаканас - п.Хелюля - п.Ряптя - п.Кааламо - п.Рускеала - п.Партаала с отводом на п.Лахденкюля, п.Маткаселья и п.Пуйккола Сортавальского района Республики Карелия (утвержден распоряжением Администрации Сортавальского муниципального района от 11.08.2016 №83)
	земельные участки, подлежащие рекультивации

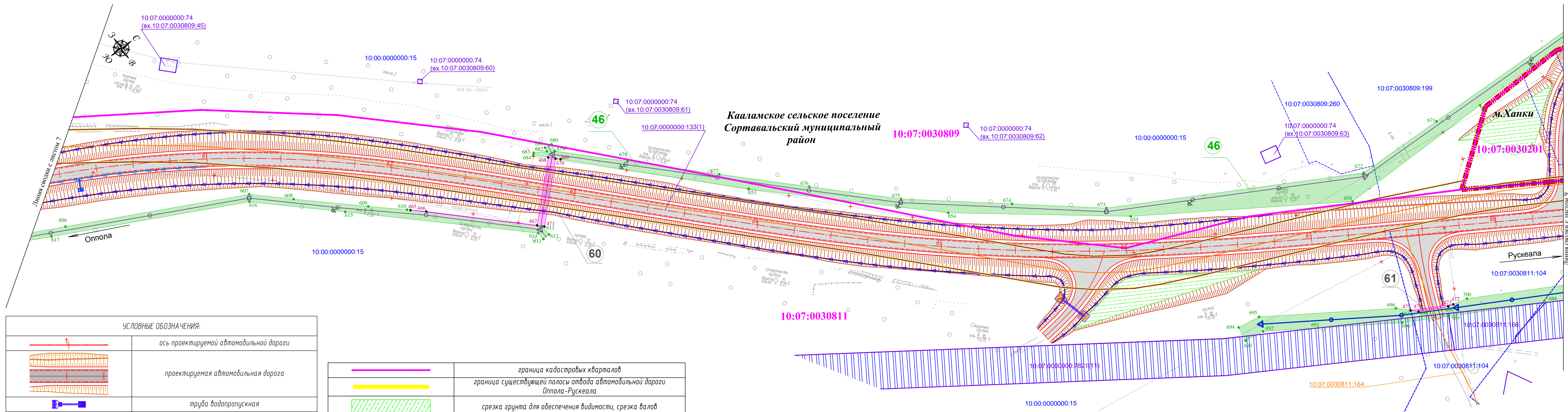


**Кааламское сельское поселение
Сортавальский муниципальный район**



Примечание:
 1. Система координат МСК-10
 2. Система высот Балтийская 1977 года
 3. Топографическая съемка октябрь 2019 года
 4. Сведения о границах земельных участков предоставлены филиалом ФГБУ «Федеральная кадастровая палата Федеральной службы государственной регистрации, кадастра и картографии» по Республике Карелия
 5. Документы территориального планирования муниципальных образований:
 а) Генеральный план Кааламского сельского поселения, утвержденный решением Совета Кааламского сельского поселения от 16 декабря 2013 г. № 20 (с изменениями, утвержденными решением Совета Сортавальского муниципального района от 09.08.2019 г. № 27)
 в) Схема территориального планирования Сортавальского муниципального района, утвержденная решением Совета Сортавальского муниципального района от 04.04.2012 г. № 246 (с изменениями от 24.12.2019 №66)

95-ПИР/19-ДПТ1.5. ГЧ						
«Реконструкция участка автомобильной дороги Оппола-Рускеала, км 58 - км 68»						
Изм.	Кол.уч.	Лист.	Подп.	Дата		
Разработал	Крылова А.И.	10.09.20			Проект межевания территории	
Проверил	Зайцева В.А.	10.09.20				
Н.контр.	Шанина И.В.	10.09.20				
Чертеж межевания территории М:1000					Стация П	Лист 7
					ООО «СтройПроект»	

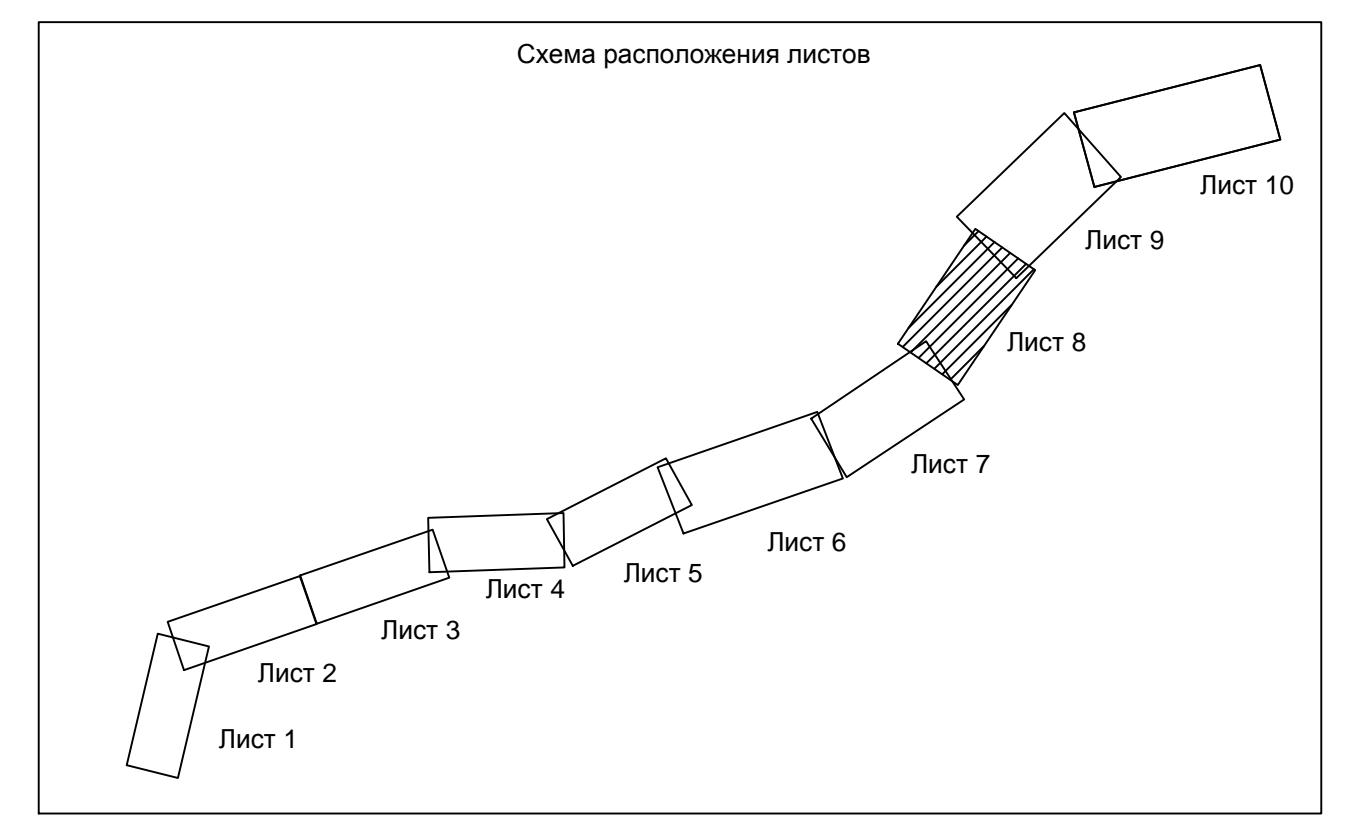


**Кааламское сельское поселение
Сортавальский муниципальный район**

УСЛОВНЫЕ ОБОЗНАЧЕНИЯ:

	ось проектируемой автомобильной дороги
	проектируемая автомобильная дорога
	труба водопропускная
	продольные водоотводные лотки
	опора освещения
	локальные очистные сооружения (ЛОС)
	водонепроницаемые каналы от ЛОС
	водопропускной лоток
	проектируемая линия электропередач 0,4 кВ
	проектируемая линия связи
10:07:0030606:28	обозначение кадастрового номера земельного участка
10:00:0000000:15	обозначение кадастрового номера ранее учтенного земельного участка
10:07:0030602:193	обозначение кадастрового номера объекта капитального строительства
10:07:0030106	номер кадастрового квартала
	существующая линия электропередач 0,4 кВ
	существующая линия электропередач 6 кВ
	существующая кабельная линия связи
	границы земельных участков, имеющиеся в ЕГРН сведения о которых достаточны для определения местоположения
	граница ранее учтенных земельных участков, имеющиеся в ЕГРН сведения о которых не достаточны для определения их местоположения
	обозначение объектов капитального строительства, сведения о которых содержатся в ЕГРН

	граница кадастровых кварталов
	граница существующей полосы отвода автомобильной дороги Оппола-Рускеала
	срезка грунта для обеспечения видимости, срезка вала
	граница утвержденного проекта планировки территории в составе с проектом межевания территории линейного объекта на строительство межпоселкового газопровода от ГРС Сортавала - с.Хелюля - п.Раутакангас - п.Хелюля - п.Ряптю - п.Каалама - п.Рускеала - п.Партала с отводом на п.Лахденкюля, п.Маткасалькя и п.Пууккола Сортавальского района Республики Карелия (утвержден распоряжением Администрации Сортавальского муниципального района от 11.08.2016 №83)
	земельные участки, подлежащие рекультивации
	граница муниципальных образований
	границы зоны предполагаемого к установлению публичного сервитута на временное занятие на период строительства линейного объекта
3	порядковый номер зоны предполагаемого к установлению публичного сервитута на временное занятие на период строительства линейного объекта
12	обозначение характерной точки границы зоны установления публичного сервитута на период строительства линейного объекта
	границы зоны предполагаемого к установлению публичного сервитута в целях размещения инженерных коммуникаций в зоне планируемого размещения линейного объекта
3	порядковый номер предполагаемого к установлению публичного сервитута в целях размещения инженерных коммуникаций в зоне планируемого размещения линейного объекта
24	обозначение характерной точки границы зоны установления публичного сервитута в целях размещения инженерных коммуникаций в зоне планируемого размещения линейного объекта

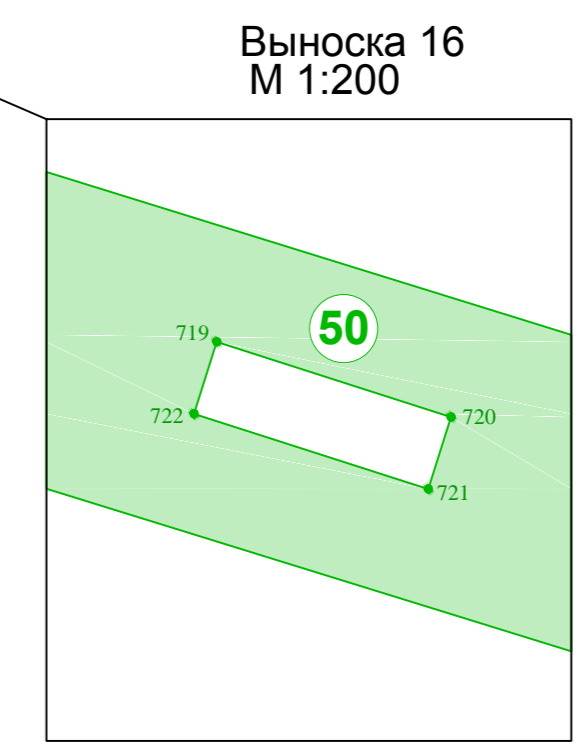
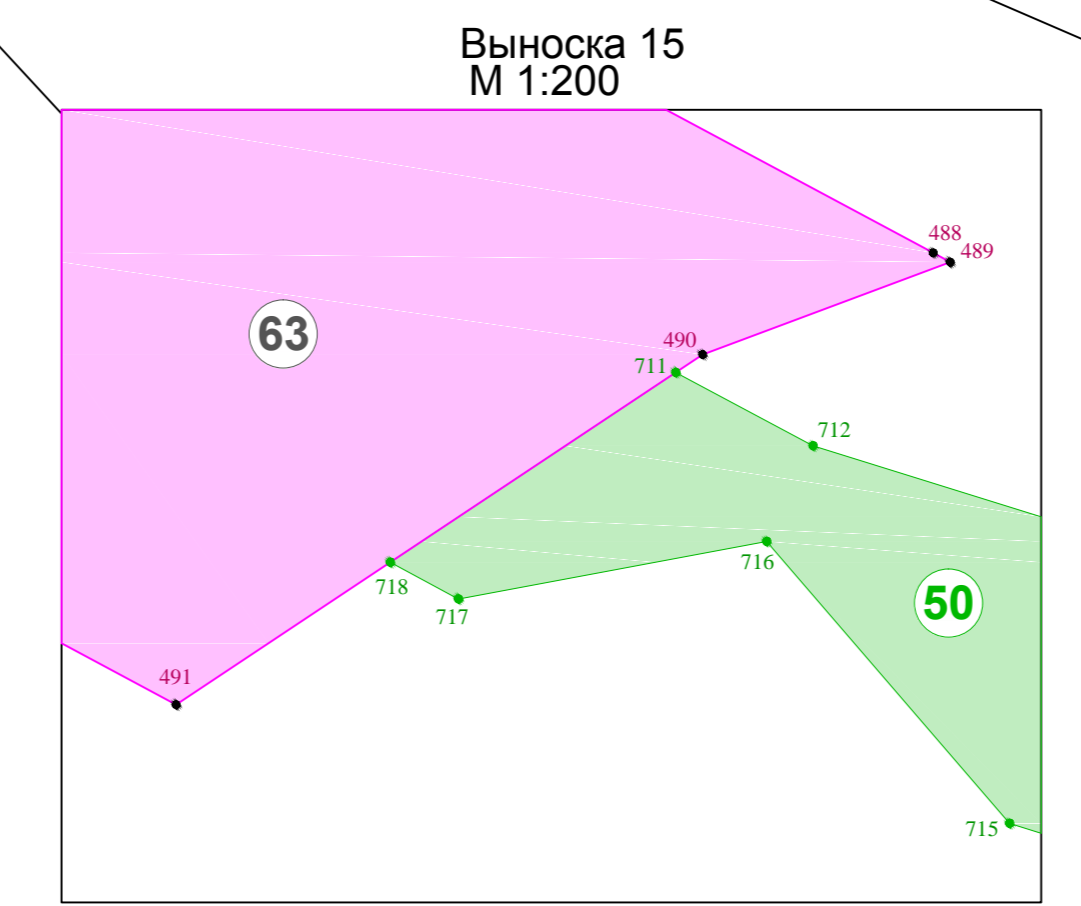
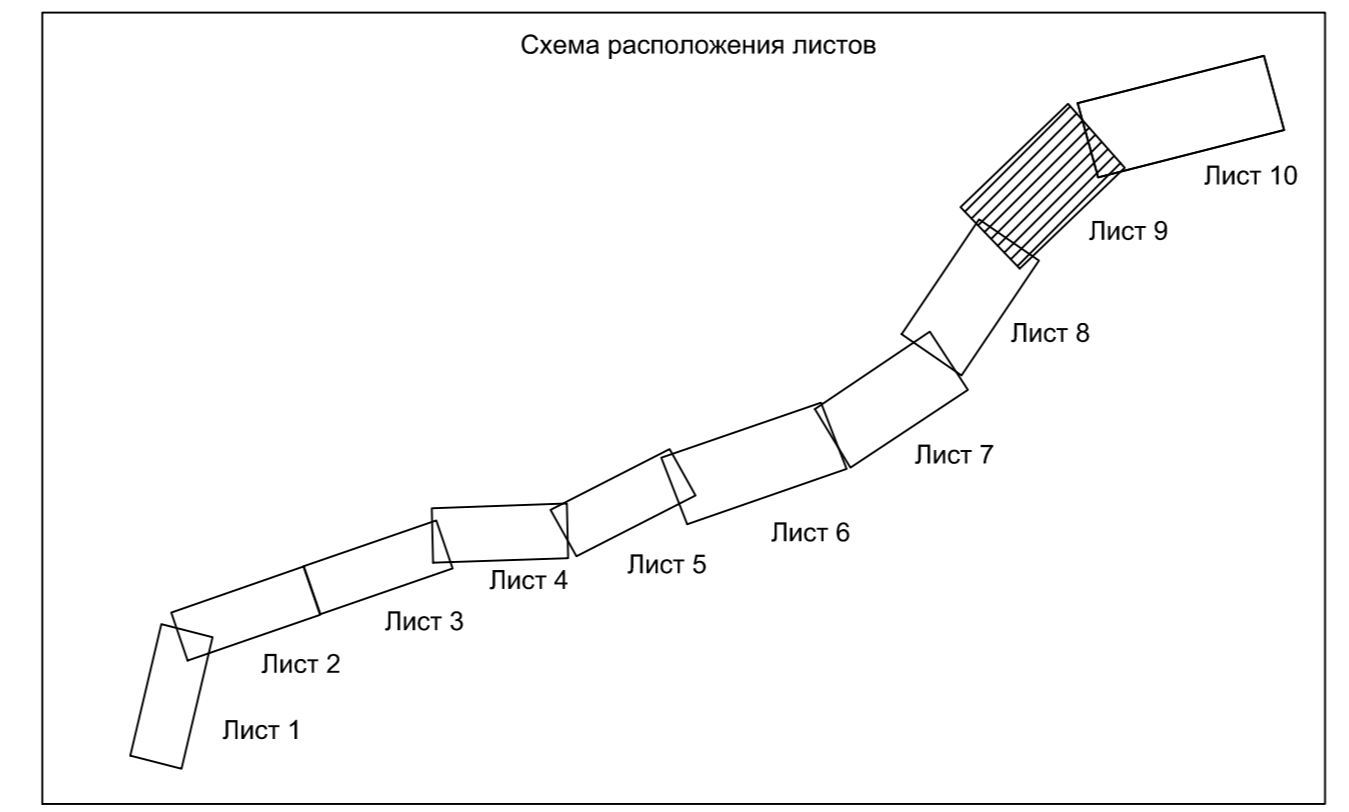
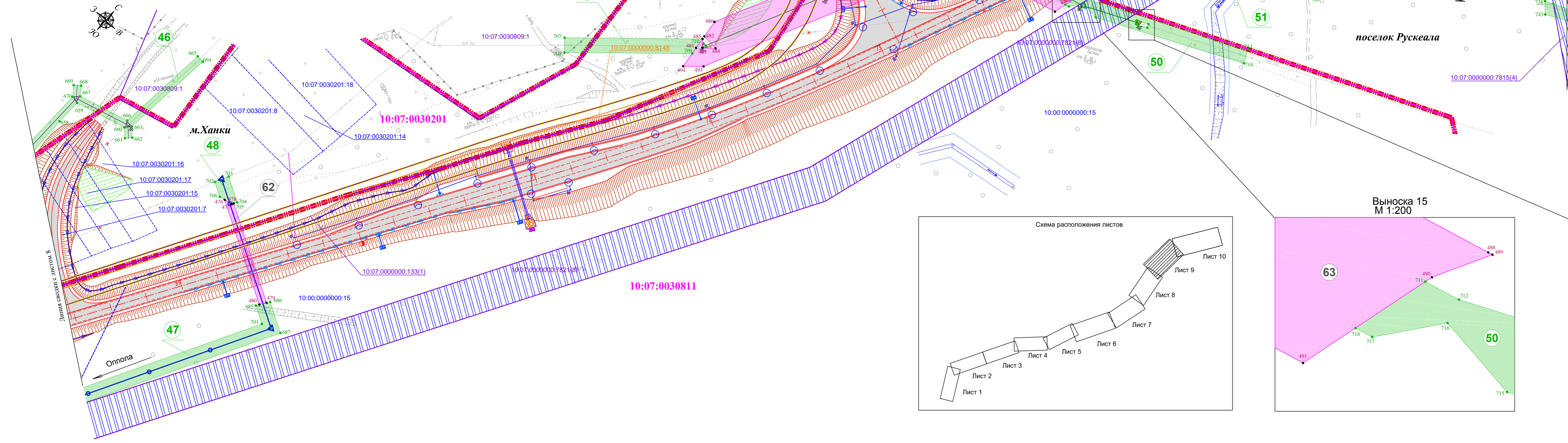


- Примечание:
1. Система координат МСК-10
 2. Система высот Балтийская 1977 года
 3. Топографическая съемка октябрь 2019 года
 4. Сведения о границах земельных участках предоставлены филиалом ФГБУ «Федеральная кадастровая палата Федеральной службы государственной регистрации, кадастра и картографии» по Республике Карелия
 5. Документы территориального планирования муниципальных образований:
 - а) Генеральный план Кааламского сельского поселения, утвержденный решением Совета Кааламского сельского поселения от 16 декабря 2013 г. № 20 (с изменениями, утвержденными решением Совета Сортавальского муниципального района от 09.08.2019 г. № 27)
 - в) Схема территориального планирования Сортавальского муниципального района, утвержденная решением Совета Сортавальского муниципального района от 04.04.2012 г. № 246 (с изменениями от 24.12.2019 №66)

95-ПИР/19-ДПТ.5. ГЧ					
«Реконструкция участка автомобильной дороги Оппола-Рускеала, км 58 - км 68»					
Изм.	Кол.уч.	Лист	Ндок.	Подпись	Дата
Разработал	Крылова А.И.			<i>[Signature]</i>	10.09.20
Проверил	Зайцева В.А.			<i>[Signature]</i>	10.09.20
Н.контр.	Шанина И.В.			<i>[Signature]</i>	10.09.20
Проект межевания территории				Стадия	Лист
Чертеж межевания территории М:1000				П	8
				ООО «СтройПроект»	

	границы зоны предполагаемого к установлению публичного сервитута на временное занятие на период строительства линейного объекта
	порядковый номер зоны предполагаемого к установлению публичного сервитута на временное занятие на период строительства линейного объекта
	обозначение характерной точки границы зоны установления публичного сервитута на период строительства линейного объекта
	границы зоны предполагаемого к установлению публичного сервитута в целях размещения инженерных коммуникаций в зоне планируемого размещения линейного объекта
	порядковый номер предполагаемого к установлению публичного сервитута в целях размещения инженерных коммуникаций в зоне планируемого размещения линейного объекта
	обозначение характерной точки границы зоны установления публичного сервитута в целях размещения инженерных коммуникаций в зоне планируемого размещения линейного объекта

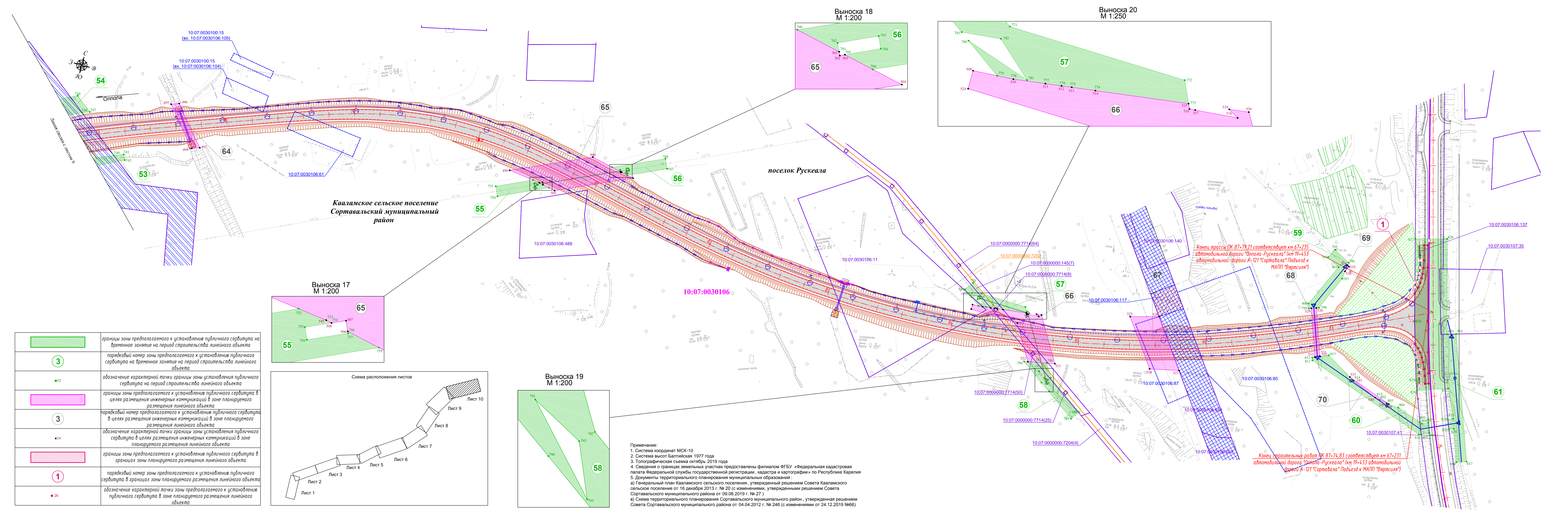
Примечание:
1. Система координат МСК-10
2. Система высот Балтийская 1977 года
3. Топографическая съемка октябрь 2019 года
4. Сведения о границах земельных участках предоставлены филиалом ФГБУ «Федеральная кадастровая палата Федеральной службы государственной регистрации, кадастра и картографии» по Республике Карелия
5. Документы территориального планирования муниципальных образований:
а) Генеральный план Каалямакского сельского поселения, утвержденный решением Совета Каалямакского сельского поселения от 16 декабря 2013 г. № 20 (с изменениями, утвержденными решением Совета Сортавальского муниципального района от 09.08.2019 г. № 27)
в) Схема территориального планирования Сортавальского муниципального района, утвержденная решением Совета Сортавальского муниципального района от 04.04.2012 г. № 246 (с изменениями от 24.12.2019 №66)



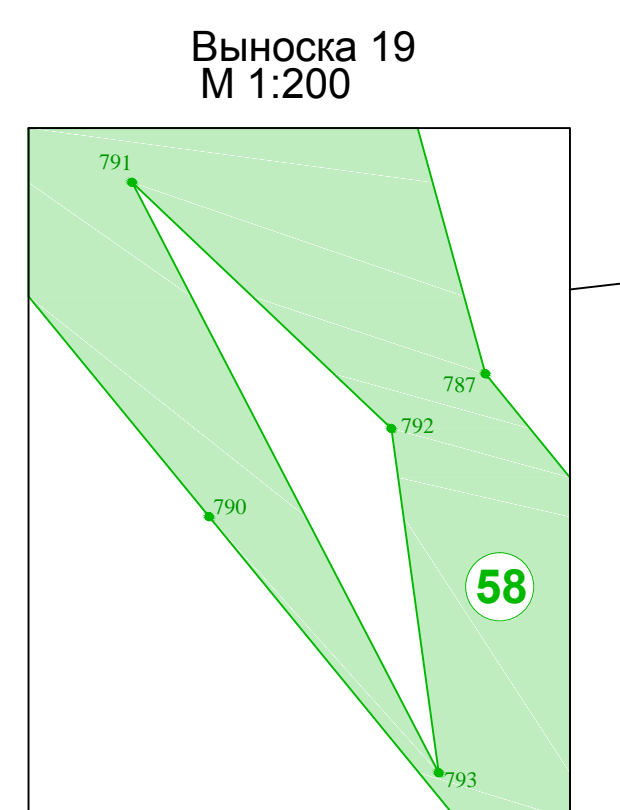
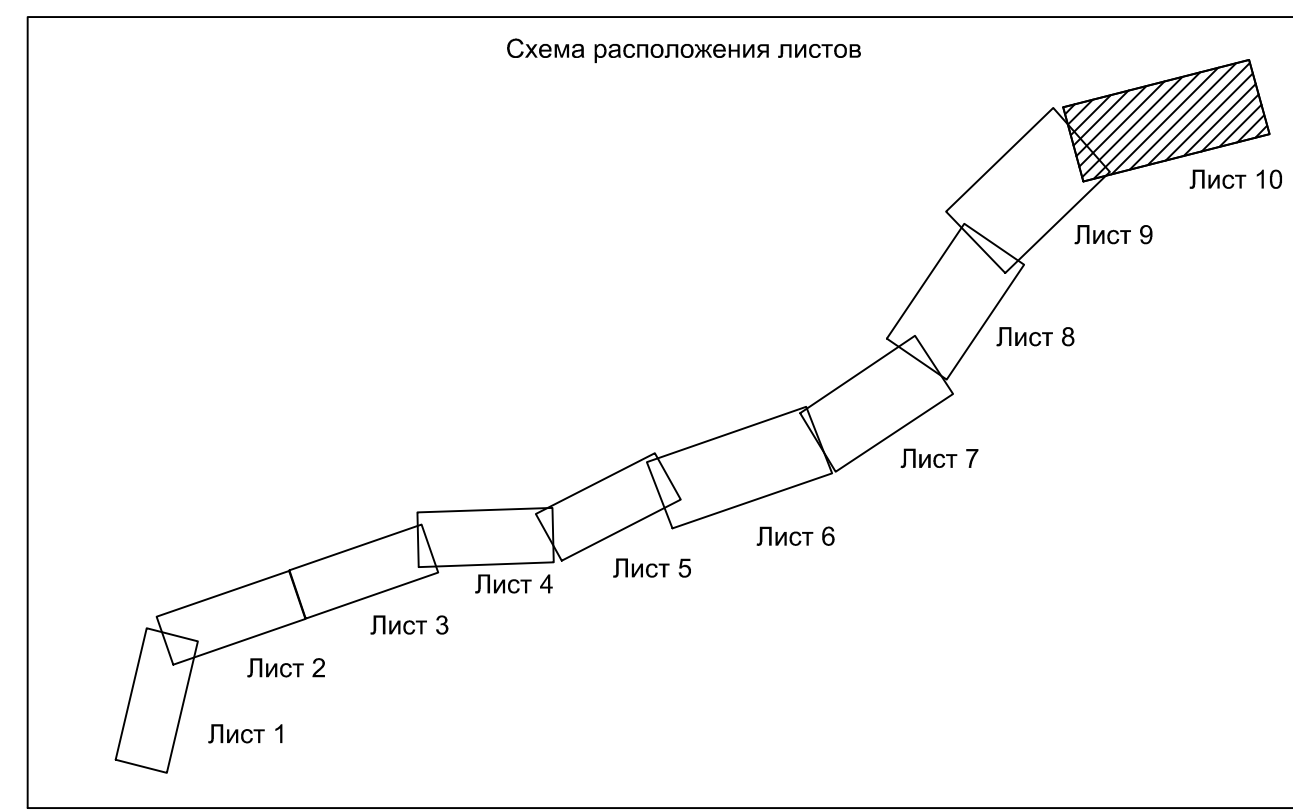
УСЛОВНЫЕ ОБОЗНАЧЕНИЯ: 113

	ось проектируемой автомобильной дороги
	проектируемая автомобильная дорога
	труба водопропускная
	продольные водоотводные лотки
	опора освещения
	локальные очистные сооружения (ЛОС)
	водонепроницаемые каналы от ЛОС
	водопропускной лоток
	проектируемая линия электропередач 0,4 кВ
	проектируемая линия электропередач 10 кВ
	проектируемая линия связи
	проектируемый футляр перспективного газопровода
	обозначение кадастрового номера земельного участка
	обозначение кадастрового номера ранее учтенного земельного участка
	обозначение кадастрового номера объекта капитального строительства
	номер кадастрового квартала
	существующая линия электропередач 0,4 кВ
	существующая линия электропередач 6 кВ
	существующая кабельная линия связи
	границы земельных участков, имеющиеся в ЕГРН сведения о которых достаточны для определения местоположения
	граница ранее учтенных земельных участков, имеющиеся в ЕГРН сведения о которых не достаточны для определения их местоположения
	обозначение объектов капитального строительства, сведения о которых содержатся в ЕГРН
	граница кадастровых кварталов
	граница муниципальных образований
	граница существующей полосы отвода автомобильной дороги Оптола-Рускеала
	срезка грунта для обеспечения видимости, срезка вала
	граница утвержденного проекта планировки территории в составе с проектом межевания территории линейного объекта на строительство межселового газопровода от ГРС Сортавала - с.Хелюля - п.Раутакаанга - п.Хелюля - п.Ряпта - п.Каалама - п.Рускеала - п.Партала с отводом на п.Лахденъяля, п.Маткаселья и п.Пухккола Сортавальского района Республики Карелия (утвержден распоряжением Администрации Сортавальского муниципального района от 11.08.2016 №83)

95-ПИР/19-ДПТ.15. ГЧ				
«Реконструкция участка автомобильной дороги Оптола-Рускеала, км 58 - км 68»				
Изм.	Колуч.	Лист	Идох.	Подпись
Разработал	Крылова А.И.	10.09.21		
Проверил	Зайцева В.А.	10.09.21		
Инж.контр.	Шанова И.В.	10.09.21		
Проект межевания территории			Стадия	Лист
Чертеж межевания территории М:1000			П	9
			ООО "СтройПроект"	



	границы зоны предполагаемого к установлению публичного сервитута на временное занятие на период строительства линейного объекта
	порядковый номер зоны предполагаемого к установлению публичного сервитута на временное занятие на период строительства линейного объекта
	обозначение характерной точки границы зоны установления публичного сервитута на период строительства линейного объекта
	границы зоны предполагаемого к установлению публичного сервитута в целях размещения инженерных коммуникаций в зоне планируемого размещения линейного объекта
	порядковый номер предполагаемого к установлению публичного сервитута в целях размещения инженерных коммуникаций в зоне планируемого размещения линейного объекта
	обозначение характерной точки границы зоны установления публичного сервитута в целях размещения инженерных коммуникаций в зоне планируемого размещения линейного объекта
	границы зоны предполагаемого к установлению публичного сервитута в границах зоны планируемого размещения линейного объекта
	порядковый номер зоны предполагаемого к установлению публичного сервитута в границах зоны планируемого размещения линейного объекта
	обозначение характерной точки зоны предполагаемого к установлению публичного сервитута в зоне планируемого размещения линейного объекта



Примечание:
 1. Система координат МСК-10
 2. Система высот Балтийская 1977 года
 3. Топографическая съемка октябрь 2019 года
 4. Сведения о границах земельных участках предоставлены филиалом ФГБУ «Федеральная кадастровая палата Федеральной службы государственной регистрации, кадастра и картографии» по Республике Карелия
 5. Документы территориального планирования муниципальных образований:
 а) Генеральный план Кааламского сельского поселения, утвержденный решением Совета Кааламского сельского поселения от 16 декабря 2013 г. № 20 (с изменениями, утвержденными решением Совета Сорбавальского муниципального района от 09.08.2019 г. № 27)
 в) Схема территориального планирования Сорбавальского муниципального район, утвержденная решением Совета Сорбавальского муниципального района от 04.04.2012 г. № 246 (с изменениями от 24.12.2019 №66)

Конец трассы ПК 87+79,21 соответствует км 67+235 автомобильной дороги "Оппола-Рускеала" (км 19+453 автомобильной дороги А-121 "Сортавала" Подъезд к МАПП "Варсиля")

Конец строительных работ ПК 87+74,83 соответствует км 67+231 автомобильной дороги "Оппола-Рускеала" (км 19+453 автомобильной дороги А-121 "Сортавала" Подъезд к МАПП "Варсиля")

УСЛОВНЫЕ ОБОЗНАЧЕНИЯ: 114

	ось проектируемой автомобильной дороги
	проектируемая автомобильная дорога
	труба водопрпускная
	продольные водоотводные лотки
	опора освещения
	локальные очистные сооружения (ЛОС)
	водонепроницаемые канавы от ЛОС
	водопрпускной лоток
	проектируемая линия электропередач 0,4 кВ
	проектируемая линия электропередач 10 кВ
	проектируемый футляр перспективного газопровода
	обозначение кадастрового номера земельного участка
	обозначение кадастрового номера ранее учтенного земельного участка
	обозначение кадастрового номера объекта капитального строительства
	номер кадастрового квартала
	существующая линия электропередач 0,4 кВ
	существующая линия электропередач 6 кВ
	существующая кабельная линия связи
	границы земельных участков, имеющиеся в ЕГРН сведения о которых достаточны для определения местоположения
	граница ранее учтенных земельных участков, имеющиеся в ЕГРН сведения о которых не достаточны для определения их местоположения
	обозначение объектов капитального строительства, сведения о которых содержатся в ЕГРН
	граница кадастровых кварталов
	срезка грунта для обеспечения видимости, срезка вала
	граница утвержденного проекта планировки территории в составе с проектом межевания территории линейного объекта на строительство межпоселкового газопровода от ГРС Сортавала - с.Хелвяля - п.Раутаканнас - п.Хелвяля - п.Репте - п.Каалама - п.Рускеала - п.Парта с автодом на п.Лахденкяля, п.Маткасалья и п.Пуйккала Сорбавальского района Республики Карелия (утвержден распоряжением Администрации Сорбавальского муниципального района от 11.08.2016 №83)
	граница утвержденного проекта планировки территории в составе с проектом межевания территории линейного объекта на строительство грунтового водовода и магистрального трубопровода от нового водозабора до существующей разводящей сети поселка Рускеала (утвержден распоряжением Администрации Сорбавальского муниципального района от 27.05.2019 №378)
	земельные участки, в отношении которых необходимо исправление реестровой ошибки
	границы земельных участков, образование которых предусматривается на основании утвержденной схемы расположения земельного участка на кадастровом плане территории

95-П/19-ДП/1.5_ГЧ

«Реконструкция участка автомобильной дороги Оппола-Рускеала, км 58 - км 66»

Изм.	Кол.уч.	Лист	Мок.	Подпись	Дата
Разработал	Крылова А.И.				10.09.21
Проверил	Зацева В.А.				10.09.21
Н.контр.	Шанина И.В.				10.09.21

Проект межевания территории

Статус	Лист	Листов
П	10	

Чертеж межевания территории М:1000

ООО "СтройПроект"

**КАТАЛОГИ КООРДИНАТ ХАРАКТЕРНЫХ ТОЧЕК ГРАНИЦ ЗЕМЕЛЬНЫХ
УЧАСТКОВ, РАСПОЛОЖЕННЫХ В ГРАНИЦАХ ЗОНЫ ПЛАНИРУЕМОГО
РАЗМЕЩЕНИЯ ЛИНЕЙНОГО ОБЪЕКТА**

Каталог координат характерных точек границ земельного участка

10:07:0030813:165:ЗУ1

Республика Карелия, Сортавальский муниципальный район, Кааламское сельское поселение.

Вид разрешенного использования - «Размещение автомобильных дорог»

Категория земель – «Земли промышленности, энергетики, транспорта, связи, радиовещания, телевидения, информатики, землями для обеспечения космической деятельности, землями обороны, безопасности и землями иного специального назначения»

Система координат МСК-10 зона 1

Условное обозначение точки	Координаты	
	X, м	Y, м
н1	354869,39	1317857,35
н2	354972,61	1317933,62
н3	354988,07	1317950,52
н4	354994,74	1317959,83
н5	354864,39	1317864,15
н1	354869,39	1317857,35
н1	354869,39	1317857,35

Площадь участка 1207 кв.м

Каталог координат характерных точек границ земельного участка

10:07:0000000:ЗУ1

Республика Карелия, Сортавальский муниципальный район, Кааламское сельское поселение.

Вид разрешенного использования - «Размещение автомобильных дорог»

Категория земель – «Земли промышленности, энергетики, транспорта, связи, радиовещания, телевидения, информатики, землями для обеспечения космической деятельности, землями обороны, безопасности и землями иного специального назначения»

Система координат МСК-10 зона 1

Условное обозначение точки	Координаты	
	X, м	Y, м
н6	354885,55	1317835,36
н7	354890,49	1317838,65
н8	354952,09	1317883,72
н9	354950,08	1317884,77
н10	354979,27	1317913,88
н11	354982,38	1317918,47
н12	354880,05	1317842,85
н6	354885,55	1317835,36

Площадь участка 996 кв.м

Каталог координат характерных точек границ земельного участка

10:07:0030812:68:ЗУ1

Республика Карелия, Сортавальский муниципальный район, Кааламское сельское поселение.

Вид разрешенного использования - «Размещение автомобильных дорог»

Категория земель – «Земли промышленности, энергетики, транспорта, связи, радиовещания, телевидения, информатики, землями для обеспечения космической деятельности, землями обороны, безопасности и землями иного специального назначения»

Система координат МСК-10 зона 1

Условное обозначение точки	Координаты	
	X, м	Y, м
н8	354952,09	1317883,72
н13	355022,60	1317935,30
н14	355089,45	1317973,45
н15	355093,80	1318018,01
н16	355090,96	1318016,78
н17	355032,20	1317985,48
н18	355012,85	1317954,21
н19	355002,08	1317939,16
н20	354984,71	1317920,19
н11	354982,38	1317918,47
н10	354979,27	1317913,88
н9	354950,08	1317884,77
н8	354952,09	1317883,72

Площадь участка 4031 кв.м

Каталог координат характерных точек границ земельного участка

10:07:0030812:ЗУ1

Республика Карелия, Сортавальский муниципальный район, Кааламское сельское поселение.

Вид разрешенного использования - «Размещение автомобильных дорог»

Категория земель – «Земли промышленности, энергетики, транспорта, связи, радиовещания, телевидения, информатики, землями для обеспечения космической деятельности, землями обороны, безопасности и землями иного специального назначения»

Система координат МСК-10 зона 1

Условное обозначение точки	Координаты	
	X, м	Y, м
н14	355089,45	1317973,45
н21	355097,60	1317978,10
н22	355177,82	1318012,59
н23	355208,14	1318018,36
н24	355255,75	1318013,04
н25	355277,50	1318001,92
н26	355277,76	1318008,34
н27	355280,48	1318018,71
н28	355275,34	1318021,52
н29	355262,23	1318027,83
н30	355248,06	1318033,93
н31	355236,57	1318038,07

Условное обозначение точки	Координаты	
	X, м	Y, м
н32	355218,80	1318042,87
н33	355213,47	1318043,46
н34	355198,46	1318044,34
н35	355159,83	1318046,47
н15	355093,80	1318018,01
н14	355089,45	1317973,45

Площадь участка 5904 кв.м

Каталог координат характерных точек границ земельного участка
10:07:0030602:3У1

Республика Карелия, Сортавальский муниципальный район, Кааламское сельское поселение, п.Кааламо.

Вид разрешенного использования - «Улично-дорожная сеть»

Категория земель – «Земли населенных пунктов»

Система координат МСК-10 зона 1

Условное обозначение точки	Координаты	
	X, м	Y, м
н36	355198,70	1318057,34
н37	355214,56	1318056,42
н38	355221,22	1318055,68
н39	355240,48	1318050,48
н40	355252,83	1318046,03
н41	355267,62	1318039,67
н42	355281,28	1318033,08
н43	355300,37	1318022,65
н44	355343,61	1317995,62
н45	355358,82	1317987,33
н46	355370,13	1317983,48
н47	355382,33	1317981,56
н48	355393,56	1317980,82
н49	355406,54	1317981,87
н50	355418,43	1317984,41
н51	355430,37	1317989,02
н52	355442,90	1317996,05
н53	355455,74	1318007,81
н54	355466,68	1318022,48
н55	355487,72	1318060,63
н56	355493,58	1318071,60
н57	355505,52	1318089,31
н58	355503,02	1318090,61
н59	355495,17	1318078,92
н60	355486,92	1318062,52
н61	355487,76	1318062,04
н62	355482,66	1318053,40
н63	355479,33	1318055,31
н64	355435,10	1318001,66

Условное обозначение точки	Координаты	
	X, м	Y, м
н65	355361,02	1317993,06
н67	355357,01	1317992,59
н68	355310,32	1318021,18
н70	355305,90	1318028,49
н71	355297,20	1318035,39
н72	355288,43	1318032,63
н73	355268,57	1318042,65
н74	355238,37	1318057,06
н75	355236,01	1318059,07
н76	355235,95	1318064,75
н77	355224,71	1318067,10
н78	355222,69	1318061,39
н79	355211,28	1318062,19
н80	355198,63	1318059,99
н36	355198,70	1318057,34

Площадь участка 2728 кв.м

Каталог координат характерных точек границ земельного участка

10:07:0030812:68:3У2

Республика Карелия, Сортавальский муниципальный район, Кааламское сельское поселение.

Вид разрешенного использования - «Размещение автомобильных дорог»

Категория земель – «Земли промышленности, энергетики, транспорта, связи, радиовещания, телевидения, информатики, землями для обеспечения космической деятельности, землями обороны, безопасности и землями иного специального назначения»

Система координат МСК-10 зона 1

Условное обозначение точки	Координаты	
	X, м	Y, м
н25	355277,50	1318001,92
н81	355361,85	1317958,79
н82	355399,58	1317957,42
н83	355428,06	1317963,32
н84	355430,55	1317975,16
н85	355422,15	1317971,92
н86	355408,43	1317968,98
н87	355393,66	1317967,78
н88	355380,88	1317968,62
н89	355366,99	1317970,82
н90	355353,58	1317975,38
н91	355337,05	1317984,39
н92	355293,80	1318011,42
н27	355280,48	1318018,71
н26	355277,76	1318008,34
н25	355277,50	1318001,92

Площадь участка 1976 кв.м

Каталог координат характерных точек границ земельного участка

10:07:0030606:17:ЗУ1

Республика Карелия, Сортавальский муниципальный район, Кааламское сельское поселение, п.Кааламо.

Вид разрешенного использования - «Улично-дорожная сеть»

Категория земель – «Земли населенных пунктов»

Система координат МСК-10 зона 1

Условное обозначение точки	Координаты	
	X, м	Y, м
н83	355428,06	1317963,32
н93	355455,31	1317977,52
н94	355474,93	1317995,77
н95	355497,58	1318029,05
н96	355530,63	1318033,68
н97	355533,61	1318040,20
н98	355523,72	1318046,11
н99	355500,59	1318067,66
н100	355489,05	1318045,64
н101	355486,55	1318037,32
н102	355450,45	1317982,38
н103	355431,32	1317978,79
н84	355430,55	1317975,16
н83	355428,06	1317963,32

Площадь участка 2030 кв.м

Каталог координат характерных точек границ земельного участка

10:07:0000000:ЗУ2

Республика Карелия, Сортавальский муниципальный район, Кааламское сельское поселение, п.Кааламо.

Вид разрешенного использования - «Улично-дорожная сеть»

Категория земель – «Земли населенных пунктов»

Система координат МСК-10 зона 1

Условное обозначение точки	Координаты	
	X, м	Y, м
н102	355450,45	1317982,38
н101	355486,55	1318037,32
н100	355489,05	1318045,64
н99	355500,59	1318067,66
н104	355525,23	1318087,91
н105	355525,85	1318091,06
н106	355547,41	1318125,44
н107	355546,42	1318126,34
н108	355555,59	1318138,69
н109	355596,86	1318194,31
н110	355630,96	1318240,25
н111	355719,34	1318418,93
н112	355715,23	1318425,76

Условное обозначение точки	Координаты	
	X, м	Y, м
н113	355728,66	1318460,87
н114	355745,30	1318524,17
н115	355751,67	1318592,14
н116	355774,32	1318686,54
н117	355791,97	1318783,11
н118	355808,57	1318841,04
н119	355809,68	1318844,74
н120	355806,61	1318849,16
н121	355811,91	1318856,18
н122	355813,80	1318858,49
н123	355816,03	1318865,93
н124	355816,29	1318866,95
н125	355808,75	1318875,70
н126	355819,55	1318911,67
н127	355826,96	1318909,27
н128	355834,24	1318938,13
н129	355838,23	1318950,52
н130	355849,94	1318983,43
н131	355858,76	1319014,03
н132	355861,10	1319022,08
н133	355860,53	1319023,78
н134	355859,09	1319028,30
н135	355869,28	1319063,84
н136	355875,29	1319071,79
н137	355876,32	1319092,24
н138	355882,94	1319109,52
н139	355885,00	1319108,82
н140	355887,41	1319116,47
н141	355902,63	1319168,73
н142	355910,54	1319184,79
н143	355913,51	1319193,88
н144	355911,14	1319194,90
н145	355910,72	1319194,05
н146	355902,01	1319178,25
н147	355894,87	1319165,21
н148	355889,12	1319152,94
н149	355886,70	1319146,98
н150	355884,21	1319140,16
н151	355881,40	1319131,97
н152	355879,15	1319124,32
н153	355871,49	1319097,33
н154	355857,58	1319050,06
н155	355855,95	1319044,70
н156	355842,54	1319001,77
н157	355825,40	1318946,96
н158	355810,17	1318898,50
н159	355800,67	1318866,59

Условное обозначение точки	Координаты	
	X, м	Y, м
н160	355797,76	1318856,52
н161	355783,98	1318808,18
н162	355780,16	1318794,71
н163	355776,23	1318779,56
н164	355773,49	1318766,61
н165	355771,34	1318752,51
н166	355768,94	1318735,65
н167	355767,27	1318725,23
н168	355764,84	1318710,60
н169	355762,00	1318695,96
н170	355759,72	1318685,97
н171	355747,48	1318639,66
н172	355740,47	1318610,10
н173	355739,03	1318602,55
н174	355735,50	1318578,55
н175	355733,72	1318562,26
н176	355730,58	1318526,97
н177	355729,37	1318513,75
н178	355727,00	1318494,28
н179	355725,96	1318486,61
н180	355722,69	1318468,25
н181	355721,68	1318463,19
н182	355718,84	1318452,43
н183	355718,28	1318450,75
н184	355713,42	1318437,72
н185	355711,56	1318433,19
н186	355698,98	1318405,99
н187	355697,06	1318401,86
н188	355688,26	1318383,89
н189	355672,93	1318352,75
н190	355653,37	1318311,47
н191	355643,48	1318291,58
н192	355639,26	1318283,11
н193	355624,08	1318254,79
н194	355612,50	1318235,33
н195	355545,22	1318133,89
н196	355500,45	1318067,47
н197	355494,75	1318056,81
н198	355473,42	1318018,14
н199	355461,71	1318002,42
н200	355453,81	1317995,19
н201	355447,62	1317989,52
н202	355433,78	1317981,76
н203	355426,08	1317978,79
н103	355431,32	1317978,79
н102	355450,45	1317982,38

Площадь участка 13489 кв.м

Каталог координат характерных точек границ земельного участка10:07:0030602:60:ЗУ1

Республика Карелия, Сортавальский муниципальный район, Кааламское сельское поселение, п.Кааламо.

Вид разрешенного использования - «Улично-дорожная сеть»

Категория земель – «Земли населенных пунктов»

Система координат МСК-10 зона 1

Условное обозначение точки	Координаты	
	X, м	Y, м
н62	355482,66	1318053,40
н61	355487,76	1318062,04
н60	355486,92	1318062,52
н59	355495,17	1318078,92
н63	355479,33	1318055,31
н62	355482,66	1318053,40

Площадь участка 57 кв.м

Каталог координат характерных точек границ земельного участка10:07:0030602:182:ЗУ1

Республика Карелия, Сортавальский муниципальный район, Кааламское сельское поселение, п.Кааламо.

Вид разрешенного использования - «Улично-дорожная сеть»

Категория земель – «Земли населенных пунктов»

Система координат МСК-10 зона 1

Условное обозначение точки	Координаты	
	X, м	Y, м
н58	355503,02	1318090,61
н57	355505,52	1318089,31
н204	355523,03	1318121,96
н58	355503,02	1318090,61

Площадь участка 52 кв.м

Каталог координат характерных точек границ земельного участка10:07:0030602:ЗУ2

Республика Карелия, Сортавальский муниципальный район, Кааламское сельское поселение, п.Кааламо.

Вид разрешенного использования - «Улично-дорожная сеть»

Категория земель – «Земли населенных пунктов»

Система координат МСК-10 зона 1

Условное обозначение точки	Координаты	
	X, м	Y, м
н57	355505,52	1318089,31
н205	355538,54	1318138,29
н206	355605,73	1318239,59
н207	355617,12	1318258,72
н208	355632,15	1318286,79

Условное обозначение точки	Координаты	
	X, м	Y, м
н209	355636,32	1318295,15
н210	355646,18	1318314,96
н211	355665,73	1318356,23
н212	355681,08	1318387,41
н213	355689,84	1318405,30
н214	355691,72	1318409,35
н215	355704,23	1318436,39
н216	355705,97	1318440,63
н217	355710,74	1318453,42
н218	355711,17	1318454,72
н219	355713,89	1318464,99
н220	355714,83	1318469,73
н221	355718,05	1318487,86
н222	355719,07	1318495,30
н223	355721,42	1318514,60
н224	355722,61	1318527,69
н225	355725,76	1318563,05
н226	355727,56	1318579,57
н227	355731,14	1318603,88
н228	355732,64	1318611,77
н229	355739,72	1318641,60
н230	355751,95	1318687,89
н231	355754,17	1318697,61
н232	355756,96	1318712,02
н233	355759,38	1318726,52
н234	355761,03	1318736,84
н235	355763,42	1318753,68
н236	355765,62	1318768,04
н237	355768,44	1318781,39
н238	355772,44	1318796,81
н239	355776,28	1318810,37
н240	355790,07	1318858,73
н241	355792,99	1318868,84
н242	355802,52	1318900,84
н243	355817,76	1318949,36
н244	355834,91	1319004,16
н245	355848,30	1319047,05
н246	355849,91	1319052,35
н247	355863,80	1319099,55
н248	355871,46	1319126,54
н249	355873,78	1319134,40
н250	355876,67	1319142,83
н251	355879,24	1319149,86
н252	355881,79	1319156,14
н253	355887,73	1319168,84
н254	355895,00	1319182,10
н255	355903,63	1319197,76

Условное обозначение точки	Координаты	
	X, м	Y, м
н256	355904,50	1319199,50
н257	355899,84	1319205,53
н258	355893,31	1319210,84
н259	355871,08	1319165,62
н260	355866,71	1319163,49
н261	355865,80	1319157,00
н262	355867,01	1319156,23
н263	355870,50	1319156,60
н264	355871,59	1319156,34
н265	355872,95	1319155,86
н266	355876,92	1319152,54
н267	355879,24	1319150,93
н268	355875,01	1319141,00
н269	355871,64	1319133,52
н270	355860,36	1319110,00
н271	355841,91	1319079,68
н272	355842,24	1319071,47
н273	355846,90	1319070,36
н274	355829,76	1319014,01
н275	355829,33	1319008,08
н276	355827,46	1319003,19
н277	355815,83	1318999,52
н278	355812,55	1318991,14
н279	355815,61	1318986,96
н280	355787,11	1318892,74
н281	355784,33	1318884,14
н282	355786,52	1318873,30
н283	355783,22	1318868,92
н284	355778,96	1318867,51
н285	355769,90	1318838,08
н286	355769,93	1318830,12
н287	355751,89	1318740,85
н288	355750,10	1318732,55
н289	355717,91	1318609,38
н290	355715,82	1318562,50
н291	355715,55	1318555,32
н292	355702,82	1318481,95
н293	355691,89	1318443,99
н294	355671,43	1318394,92
н295	355659,39	1318399,05
н296	355656,85	1318393,51
н297	355667,47	1318386,58
н298	355605,87	1318267,24
н299	355577,50	1318223,64
н204	355523,03	1318121,96
н57	355505,52	1318089,31

Площадь участка 13615 кв.м

Каталог координат характерных точек границ земельного участка10:07:0030606:28:ЗУ1

Республика Карелия, Сортавальский муниципальный район, Кааламское сельское поселение, п.Кааламо.

Вид разрешенного использования - «Улично-дорожная сеть»

Категория земель – «Земли населенных пунктов»

Система координат МСК-10 зона 1

Условное обозначение точки	Координаты	
	X, м	Y, м
н97	355533,61	1318040,20
н300	355538,96	1318051,92
н301	355521,25	1318067,73
н104	355525,23	1318087,91
н99	355500,59	1318067,66
н98	355523,72	1318046,11
н97	355533,61	1318040,20

Площадь участка 677 кв.м

Каталог координат характерных точек границ земельного участка10:07:0030606:28:ЗУ2

Республика Карелия, Сортавальский муниципальный район, Кааламское сельское поселение, п.Кааламо.

Вид разрешенного использования - «Улично-дорожная сеть»

Категория земель – «Земли населенных пунктов»

Система координат МСК-10 зона 1

Условное обозначение точки	Координаты	
	X, м	Y, м
н106	355547,41	1318125,44
н108	355555,59	1318138,69
н107	355546,42	1318126,34
н106	355547,41	1318125,44

Площадь участка 10 кв.м

Каталог координат характерных точек границ земельного участка10:07:0030606:28:ЗУ3

Республика Карелия, Сортавальский муниципальный район, Кааламское сельское поселение, п.Кааламо.

Вид разрешенного использования - «Улично-дорожная сеть»

Категория земель – «Земли населенных пунктов»

Система координат МСК-10 зона 1

Условное обозначение точки	Координаты	
	X, м	Y, м
н109	355596,86	1318194,31
н302	355618,74	1318211,43